

수동리

진안군 마을별 현황

① 마을명 : 외 송 마을 (상전면)

| | | | | | | | |
|--|-------------|------------------|-----|----------------|-------------|-------------|----------------|
| 시도 | | 전북 | | 시군구 | | 진안군 | |
| 마을 정보 | | | | | | | |
| 마을명 | | 외 송 | | 대표자 | 황중하 | 연락처 | |
| 마을 주소 | | 상전면 외송길 14(마을회관) | | | | | |
| 마을 현황 | | | | | | | |
| 가구수 | 농가 | | 8 호 | | 비농가 | | - 호 |
| 인구구성 | 전체 | | | 30대 이하 (비율) | 40대 (비율) | 50대 (비율) | 60대 이상 (비율) |
| | 합계 | 남 | 여 | | | | |
| | | 21 명 | 9 명 | 12 명 | 0 % | 0 % | 0 % |
| 농경지 | 계 | 1.35ha | | 전 | 0.81ha | 답 | 0.54ha |
| | 마을대표작물 : 고추 | | | | | | |
| 귀농기반현황 | | | | | | | |
| 귀농인 제공가능 농지 | | 휴경지 | | - ha | | 임대가능 농지 | - ha |
| 귀농인 현황 | | | | 3 가구 | | | |
| 앞으로 수용 가능한 귀농 가구 | | | | - 가구 내외 | | | |
| 지리적특성, 마을 연혁 | | | | | | | |
| <div>• 외송이란 마을 이름은 내송과의 반대개념으로 작명된 것으로 보인다. 즉 내송은 마을 앞에 소나무가 울창하여 마을이 잘 보이지 않았으므로 소나무 안동네라는 뜻으로 내송이라 했는데 외송은 그 바깥 동네라는 뜻으로 외송이라 한 것이다.</div> <div>• 용담댐으로 전 마을이 수몰되었고, 주민들이 수몰된 마을 동쪽 산기슭에 새로 마을을 조성하였다.</div> | | | | | | | |
| 마을 자랑거리 또는 특이사항 | | | | | | | |
| <div>• 수몰되기 이전의 외송은 4개의 뜰으로 이루어졌다. 마을 어귀 정자나무 앞쪽에 연자방아가 있었다.</div> | | | | | | | |



마을 사진



월포리

진안군 마을별 현황

① 마을명 : 금 지 마을 (상전면)

| | | | | | | | | |
|--|------------------|---------|------|--|-------------|-------------|----------------|--------|
| 시도 | | 전북 | | 시군구 | | 진안군 | | |
| 마을 정보 | | | | | | | | |
| 마을명 | 금 지 | | 대표자 | 조미숙 | | 연락처 | | |
| 마을 주소 | 상전면 금지2길 2(마을회관) | | | | | | | |
| 마을 현황 | | | | | | | | |
| 가구수 | 농가 | | 32 호 | | 비농가 | | - 호 | |
| 인구구성 | 전체 | | | 30대 이하 (비율) | 40대 (비율) | 50대 (비율) | 60대 이상 (비율) | |
| | 합계 | 남 | 여 | | | | | |
| | | 70 명 | 20 명 | 50 명 | 10 % | 0 % | 10 % | 80 % |
| 농경지 | 계 | 12.86ha | | 전 | 10.92ha | | 답 | 1.94ha |
| | 마을대표작물 : 고추 | | | | | | | |
| 귀농기반현황 | | | | | | | | |
| 귀농인 제공가능 농지 | | 휴경지 | | 상당가능 ha | | 임대가능 농지 | - ha | |
| 귀농인 현황 | | | | 4 가구 | | | | |
| 앞으로 수용 가능한 귀농 가구 | | | | - 가구 내외 | | | | |
| 지리적특성, 마을 연혁 | | | | | | | | |
| <ul style="list-style-type: none">금지마을은 1500년경 경주 정씨가 거문고 금자가 들어있는 곳을 찾아 들어온 뒤부터 마을이 형성되었다고 한다.1999년에 용담댐 건설로 인해 마을 일부가 수몰됐었는데, 이때 수몰된 지역의 주민들 대다수가 떠나고 2가구만이 현재의 마을로 이주하였다고 한다. 또한 예전에는 상전면에서 가장 먼저 인삼재배를 시작해서 인삼농사도 많이 했었다고 한다. | | | | | | | | |
| 마을 자랑거리 또는 특이사항 | | | | | | | | |
| <ul style="list-style-type: none">마을숲 안의 당산나무 옆에 입석이 세워져있다. 전해오는 이야기에 따르면 옛날에 장사꾼이 대덕산에서 짐을 지고 오는데, 이곳에 쉬면서 지게의 나무를 쫓은 것이 입석이 됐다고 한다.마을 입구에 느티나무 3그루와 작은 벚나무들로 구성된 마을숲이 있다. | | | | | | | | |
| 마을 사진 | | | | | | | | |
|  | | | |  | | | | |

주평리

진안군 마을별 현황

① 마을명 : 회 사 마을 (상전면)

| | | | | | | | |
|---|--------------------|-------|------|--|-------------|-------------|----------------|
| 시도 | | 전북 | | 시군구 | | 진안군 | |
| 마을 정보 | | | | | | | |
| 마을명 | 회 사 | | 대표자 | 박종석 | | 연락처 | |
| 마을 주소 | 상전면 회사길 21-1(마을회관) | | | | | | |
| 마을 현황 | | | | | | | |
| 가구수 | 농가 | | 12 호 | | 비농가 | | - 호 |
| 인구구성 | 전 체 | | | 30대 이하 (비율) | 40대 (비율) | 50대 (비율) | 60대 이상 (비율) |
| | 합계 | 남 | 여 | | | | |
| | | 46 명 | 20 명 | 26 명 | 10.9 % | 6.5 % | 4.3 % |
| 농경지 | 계 | 9.6ha | | 전 | 8.58ha | 답 | 1.02ha |
| | 마을대표작물 : 고추, 수박 | | | | | | |
| 귀농기반현황 | | | | | | | |
| 귀농인 제공가능 농지 | | 휴경지 | | - ha | 임대가능 농지 | | 상담가능 ha |
| 귀농인 현황 | | | | 2 가구 | | | |
| 앞으로 수용 가능한 귀농 가구 | | | | - 가구 내외 | | | |
| 지리적특성, 마을 연혁 | | | | | | | |
| <p>● 임진왜란 당시 한양에서 한씨 일가족이 피난차 이 마을에 정착하면서 마을이 이뤄지기 시작했다. 옛날에 이 곳에 회사라는 절이 있었다하여 마을 이름을 회사라 부른다. 또 전나무가 있는 절골이라는 데서 젓절골이라고도 불렀다.</p> | | | | | | | |
| 마을 자랑거리 또는 특이사항 | | | | | | | |
| <p>● 마을 동쪽의 ‘고란이’ 라 불리는 지역 근방에 고려시대 석탑인 회사동 석탑이 있다. 1976년 전라북도 유형문화재 제 72호로 지정되었다. 2층 기단에 3층의 탑신을 올린 모습이다.</p> <p>● 2010년 밀양 박씨 문중에서 마을 입구 아래모퉁이에 밀양박씨제각을 건립했다.</p> | | | | | | | |
| 마을 사진 | | | | | | | |
|  | | | |  | | | |



진안군 마을별 현황

① 마을명 : 문 화 마을 (상전면)

| | | | | | | | | |
|------------------|-----------------|--------------------|------|----------------|-------------|-------------|----------------|------|
| 시도 | | 전북 | | 시군구 | | 진안군 | | |
| 마을 정보 | | | | | | | | |
| 마을명 | | 문 화 | | 대표자 | 이정희 | 연락처 | | |
| 마을 주소 | | 상전면 문화길 16-5(마을회관) | | | | | | |
| 마을 현황 | | | | | | | | |
| 가구수 | 농가 | | 20 호 | | 비농가 | | 호 | |
| 인구구성 | 전 체 | | | 30대 이하 (비율) | 40대 (비율) | 50대 (비율) | 60대 이상 (비율) | |
| | 합계 | 남 | 여 | | | | | |
| | 60 명 | 22 명 | 38 명 | 16.7 % | 5 % | 10 % | 68.3 % | |
| 농경지 | 계 | 1.55ha | | 전 | 0.67ha | 답 | 0.88ha | |
| | 마을대표작물 : 고추, 마늘 | | | | | | | |
| 귀농기반현황 | | | | | | | | |
| 귀농인 제공가능 농지 | | 휴경지 | | - ha | | 임대가능 농지 | | - ha |
| 귀농인 현황 | | | | 24 가구 | | | | |
| 앞으로 수용 가능한 귀농 가구 | | | | - 가구 내외 | | | | |
| 지리적특성, 마을 연혁 | | | | | | | | |

- 회사마을 남쪽 면사무소 뒤에 새로 조성된 마을이다.

마을 자랑거리 또는 특이사항

- 상전면 문화마을의 이장님은 20kg 상당 백미 20포를 관내 어려운 이웃들에게 전해달라며 상전면 행정복지센터에 기증했다.
- 마을은 전라북도 공모사업으로 선정된 ‘풍경있는 농산촌 가꾸기’ 사업에 선정되어 사업 착공을 했으며, 마을회관 근처 유희지에 소나무 등 13종 2,363주, 송엽국 등 2종 1,800본을 식재했다.

마을 사진

| | |
|--|--|
| | |
|--|--|

진안군 마을별 현황

① 마을명 : 교 동 마을 (상전면)

| | | | | | | | |
|------------------|---------------------|--------|------|----------------|-------------|-------------|----------------|
| 시도 | | 전북 | | 시군구 | 진안군 | | |
| 마을 정보 | | | | | | | |
| 마을명 | 교 동 | | 대표자 | 박윤희 | 연락처 | | |
| 마을 주소 | 상전면 다리골길 16-5(마을회관) | | | | | | |
| 마을 현황 | | | | | | | |
| 가구수 | 농가 | | 6 호 | | 비농가 | - 호 | |
| 인구구성 | 전체 | | | 30대 이하 (비율) | 40대 (비율) | 50대 (비율) | 60대 이상 (비율) |
| | 합계 | 남 | 여 | | | | |
| | | 23 명 | 10 명 | 13 명 | 21.7 % | 0 % | 0 % |
| 농경지 | 계 | 5.09ha | | 전 | 4.9ha | 답 | 0.19ha |
| | 마을대표작물 : 고추, 깨 | | | | | | |
| 귀농기반현황 | | | | | | | |
| 귀농인 제공가능 농지 | | 휴경지 | | - ha | | 임대가능 농지 | - ha |
| 귀농인 현황 | | | | 6 가구 | | | |
| 앞으로 수용 가능한 귀농 가구 | | | | - 가구 내외 | | | |
| 지리적특성, 마을 연혁 | | | | | | | |

- 회사마을 동북쪽에 새로 조성된 마을로 앞 골짜기에 다리골이 있어 교동이라고 이름하였다.
- 대덕산 서쪽 기슭에 위치한다.

마을 자랑거리 또는 특이사항



- 마을 근처에 기와편과 백자편이 다량 발굴된 유물산포지가 있다.

마을 사진



진안군 마을별 현황

① 마을명 : 원가막 마을 (상전면)

| | | | | | | | |
|---|---------------------|---------|------|--|-------------|-------------|----------------|
| 시도 | | 전북 | | 시군구 | | 진안군 | |
| 마을 정보 | | | | | | | |
| 마을명 | 원가막 | | 대표자 | 박광현 | | 연락처 | |
| 마을 주소 | 상전면 원가막길 19-6(마을회관) | | | | | | |
| 마을 현황 | | | | | | | |
| 가구수 | 농가 | | 9 호 | | 비농가 | | - 호 |
| 인구구성 | 전체 | | | 30대 이하 (비율) | 40대 (비율) | 50대 (비율) | 60대 이상 (비율) |
| | 합계 | 남 | 여 | | | | |
| | 61 명 | 27 명 | 34 명 | 4.9 % | 11.5 % | 14.8 % | 68.8 % |
| 농경지 | 계 | 12.52ha | 전 | 11.73 ha | 답 | 0.79 ha | |
| | 마을대표작물 : 고추, 인삼 | | | | | | |
| 귀농기반현황 | | | | | | | |
| 귀농인 제공가능 농지 | | 휴경지 | | - ha | 임대가능 농지 | | - ha |
| 귀농인 현황 | | | | 12 가구 | | | |
| 앞으로 수용 가능한 귀농 가구 | | | | - 가구 내외 | | | |
| 지리적특성, 마을 연혁 | | | | | | | |
| <ul style="list-style-type: none">가막재는 주평리에서 진안읍 가막리로 넘어가는 고개 이름인데 고개 이름에서 마을 이름이 유래했다. 앞에 있는 마을을 원가막이라 불렀다.남으로 독자봉과 초승봉을 잇는 산줄기가 마을을 둘러싸고 있으며 북으로 트여 있다. | | | | | | | |
| 마을 자랑거리 또는 특이사항 | | | | | | | |
| <ul style="list-style-type: none">마을 어귀의 실개천 양안에 가로로 길게 위치하여 수구막이 숲을 이루고 있다. 마을을 감추어 주는 보호림이 되기도 하고, 북방을 막아 방풍림 역할을 하기도 한다.마을 주변 밭 경작지에서 토기와 기와편이 수습된 유물산포지가 있다. | | | | | | | |
| 마을 사진 | | | | | | | |
|  | | | |  | | | |

진안군 마을별 현황

① 마을명 : 후가막 마을 (상전면)

| | | | | | | | |
|------------------|-------------------|---------|------|----------------|-------------|-------------|----------------|
| 시도 | | 전북 | | 시군구 | 진안군 | | |
| 마을 정보 | | | | | | | |
| 마을명 | 후가막 | | 대표자 | 한찬성 | 연락처 | | |
| 마을 주소 | 상전면 후가막길 30(마을회관) | | | | | | |
| 마을 현황 | | | | | | | |
| 가구수 | 농가 | | 10 호 | | 비농가 | - 호 | |
| 인구구성 | 전체 | | | 30대 이하 (비율) | 40대 (비율) | 50대 (비율) | 60대 이상 (비율) |
| | 합계 | 남 | 여 | | | | |
| | 30 명 | 12 명 | 18 명 | | | | |
| | | | 0 % | 6.7 % | 0 % | 93.3 % | |
| 농경지 | 계 | 16.43ha | 전 | 14.57ha | 답 | 1.86ha | |
| | 마을대표작물 : 고추, 수박 | | | | | | |
| 귀농기반현황 | | | | | | | |
| 귀농인 제공가능 농지 | | 휴경지 | | - ha | | 임대가능 농지 | - ha |
| 귀농인 현황 | | | | 5 가구 | | | |
| 앞으로 수용 가능한 귀농 가구 | | | | - 가구 내외 | | | |
| 지리적특성, 마을 연혁 | | | | | | | |

- 가막재는 주평리에서 진안읍 가막리로 넘어가는 고개 이름인데 고개 기슭에서 마을 이름이 유래했다. 뒤에 있는 마을을 후가막이라 불렀다.
- 부귀산 남서쪽 기슭에 위치한다.

마을 자량거리 또는 특이사항

- 마을 입구 발 경작지에 다량의 토기편과 약간의 기와편이 토굴 된 유물산포지가 있다.

마을 사진

