

거석리

진안군 마을별 현황

① 마을명 : 신 거 석 마을 (부귀면)

시도		전북		시군구	진안군		
마을 정보							
마을명	신 거 석		대표자	이용우 (총무)	연락처		
마을 주소	부귀면 부귀로306-3(마을회관)						
마을 현황							
가구수	농가		10 호		비농가	- 호	
인구구성	전체			30대 이하 (비율)	40대 (비율)	50대 (비율)	60대 이상 (비율)
	합계	남	여				
		67 명	33 명	34 명	14.9 %	4.5 %	10.4 %
농경지	계	14.32ha		전	12.02ha	답	2.3ha
	마을대표작물 : 벼, 고추						
귀농기반현황							
귀농인 제공가능 농지		휴경지		- ha		임대가능 농지	- ha
귀농인 현황				1 가구			
앞으로 수용 가능한 귀농 가구				- 가구 내외			
지리적특성, 마을 연혁							

- 신평은 새로 터를 닦아서 마을을 이룩하였는데, 면사무소와 각급 기관, 농협이 들어서고 상가가 이루어져 면소재지가 되고 신거석으로 개칭되었다.
- 운장산이 남으로 뺀어 내린 한 줄기 갈미봉 남쪽 기슭에 조성된 마을들로 부귀면의 소재지를 이룬다.

마을 자랑거리 또는 특이사항

- 면사무소, 부귀초등학교, 우체국, 농협, 소방대, 보건소, 농업기술센터 소재지가 있다.
- 부귀초등학교 교정에는 윤치호 홍학불망비, 시혜불망비, 부귀면사무소에는 백남호 불망비가 있다.

마을 사진





① 마을명 : 사 인 암 마을 (부귀면)

시도		전북		시군구	진안군		
마을 정보							
마을명	사 인 암		대표자	장진문	연락처		
마을 주소	부귀면 부귀로 226-2(마을회관)						
마을 현황							
가구수	농가		25 호		비농가	- 호	
인구구성	전체			30대 이하 (비율)	40대 (비율)	50대 (비율)	60대 이상 (비율)
	합계	남	여				
		68 명	32 명	36 명	0 %	1.5 %	14.7 %
농경지	계	14.85ha		전	5.73ha	답	9.12ha
	마을대표작물 : 벼, 고추						
귀농기반현황							
귀농인 제공가능 농지		휴경지		- ha		임대가능 농지	- ha
귀농인 현황				3 가구			
앞으로 수용 가능한 귀농 가구				- 가구 내외			
지리적특성, 마을 연혁							

- 마을 뒷산에 사자형국의 큰 바위가 있어 사인암이라 불렀다. 사자사를 썼으나 어느 때부터인가 집 사자를 쓰고 있다. 고려 때 사인이란 벼슬을 했던 사람이 살고 있어서 사인이라 부른다는 설도 있다.

마을 자랑거리 또는 특이사항

- 마을 왼쪽에 느티나무로 조성된 마을 숲이 있다. 본디 더욱 울창했었는데 지금은 규모가 많이 줄어들었다. 마을 동쪽이 허하여 조성된 숲이라 한다.
- 마을에 화산이 비친다 하여 수구막이로 800여 평의 숲이 조성되어 있다.

마을 사진



진안군 마을별 현황

① 마을명 : 하 거 석 마을 (부귀면)

시도		전북		시군구		진안군		
마을 정보								
마을명		하 거 석		대표자	박상열	연락처		
마을 주소		부귀면 하거석길 28-4(마을회관)						
마을 현황								
가구수	농가		10 호		비농가		- 호	
인구구성	전체			30대 이하 (비율)	40대 (비율)	50대 (비율)	60대 이상 (비율)	
	합계	남	여					
		55 명	26 명	29 명	9.1 %	1.8 %	7.3 %	81.8 %
농경지	계	17.1ha		전	9.25ha	답	7.85ha	
	마을대표작물 : 벼, 고추, 콩							
귀농기반현황								
귀농인 제공가능 농지		휴경지		- ha		임대가능 농지		- ha
귀농인 현황				4 가구				
앞으로 수용 가능한 귀농 가구				- 가구 내외				
지리적특성, 마을 연혁								

- 금계곡과 한 행정리였으나 2011년 분리되었다.

마을 자랑거리 또는 특이사항

- 마을 서쪽에 도랑을 따라 마을숲이 조성되어 있다. 수구막이 역할과 마을의 쉼터로 조성된 숲으로 보인다. 또한 수령 400년, 높이 16m, 둘레 4.8m의 느티나무의 노거수가 있다.
- 마을 왼쪽에 마을 숲이 이루어져 있는데, 이중 제일 큰 나무에 음력 7월 칠석날 고목제를 지냈다.

마을 사진



진안군 마을별 현황

① 마을명 : 금 계 곡 마을 (부귀면)

시도		전북		시군구	진안군		
마을 정보							
마을명	금 계 곡		대표자	문기현	연락처		
마을 주소	부귀면 금계길 81(마을회관)						
마을 현황							
가구수	농가		5 호		비농가	- 호	
인구구성	전체			30대 이하 (비율)	40대 (비율)	50대 (비율)	60대 이상 (비율)
	합계	남	여				
		48 명	19 명	29 명	16.7 %	0 %	14.6 %
농경지	계	1.6ha		전	1.4ha	답	0.2ha
	마을대표작물 : 고추						
귀농기반현황							
귀농인 제공가능 농지		휴경지		상담가능 ha		임대가능 농지	- ha
귀농인 현황				15 가구			
앞으로 수용 가능한 귀농 가구				- 가구 내외			
지리적특성, 마을 연혁							

- 마을 주위에 금계포한 형국이 있다고 한다.
- 운장산이 남으로 뻗어 내린 산줄기가 마을을 두르고 있고 남쪽으로 트여있다.

마을 자랑거리 또는 특이사항

마을 사진



공항리



① 마을명 : 중 궁 마을 (부귀면)

시도	전북	시군구	진안군
----	----	-----	-----

마을 정보

마을명	중	공	대표자	방국희	연락처
-----	---	---	-----	-----	-----

마을 주소	부귀면 운장로 265(마을회관)
-------	-------------------

마을 현황

가구수	농가	5 호	비농가	- 호
-----	----	-----	-----	-----

인구구성	전 체			30대 이하 (비율)	40대 (비율)	50대 (비율)	60대 이상 (비율)
	합계	남	여				
	40 명	17 명	23 명	5 %	2.5 %	5 %	87.5 %

농경지	계	6.61ha	전	5.98ha	답	0.63ha
	마을대표작물 : 고추					

귀농기반현황

귀농인 제공가능 농지	휴경지	- ha	임대가능 농지	- ha
-------------	-----	------	---------	------

귀농인 현황	25 가구
--------	-------

앞으로 수용 가능한 귀농 가구	1 가구 내외
------------------	---------

지리적특성, 마을 연혁

- 중궁마을은 산세가 활 모양으로 되어 있어서 활목골로 불린 정수암, 상궁, 중궁, 하궁, 신촌과 같은 궁향리의 행정리이다. 2011년 이전까지 정수궁이란 행정명으로 정수암, 상궁, 중궁이 함께 하나의 행정리였다가 정수암과 상궁은 ‘운장’, 중궁은 명칭 그대로 ‘중궁’으로 행정리가 분리되었다.

마을 자랑거리 또는 특이사항

- 마을 숲 안에는 충의혼비가 세워져 있다. 6.25한국전쟁 때 무장공비에게 마을이 전소되고 마을 주민 103명이 학살되었다. 이를 위로하고 기억하기 위해 충의혼비를 세웠다.

마을 사진



두남리

진안군 마을별 현황

① 마을명 : 원 두 남 마을 (부귀면)

시도		전북		시군구		진안군	
마을 정보							
마을명	원 두 남		대표자	장수진		연락처	
마을 주소	부귀면 두봉길 28(마을회관)						
마을 현황							
가구수	농가		20 호		비농가		- 호
인구구성	전체			30대 이하 (비율)	40대 (비율)	50대 (비율)	60대 이상 (비율)
	합계	남	여				
		35 명	15 명	20 명	11.4 %	5.7 %	11.4 %
농경지	계	13.47ha		전	5.86ha	답	7.61ha
	마을대표작물 : 고추, 수박						
귀농기반현황							
귀농인 제공가능 농지		휴경지		- ha		임대가능 농지	- ha
귀농인 현황				- 가구			
앞으로 수용 가능한 귀농 가구				- 가구 내외			

지리적특성, 마을 연혁

- 매남이는 400년전에 이뤄진 마을로, 남쪽 진안읍쪽으로 넘어가는 매남이재가 있다. 형태가 흡사 말과 같은 형국이라 해서 두남리라고도 부른다. 원두남 마을은 매남이라 부르다가 원두남이라 불린다.
- 부귀산 한 줄기가 북쪽으로 뻗어 내린 끝자락 정자천변에 형성된 마을이다.

마을 자랑거리 또는 특이사항

- 마을 왼쪽 산날망에 돌탑 1기가 있는데 여기에서 음력 정월 열나흘날 밤 7~8시경에 탐제를 지냈다.
- 마을 어귀에 김해 김씨 재각이 있고, 효열비가 3기가 있다. 9.28수복 당시인 1950. 9. 29에 후퇴하는 인민군과 진안 결사대간에 치열한 전투가 있었던 사적이 있다.

마을 사진





① 마을명 : 삼 봉 마을 (부귀면)

시도		전북		시군구	진안군		
마을 정보							
마을명	삼 봉		대표자	장대진	연락처		
마을 주소	부귀면 삼봉길 114(마을회관)						
마을 현황							
가구수	농가		11 호		비농가	- 호	
인구구성	전체			30대 이하 (비율)	40대 (비율)	50대 (비율)	60대 이상 (비율)
	합계	남	여				
		25 명	12 명	13 명	20 %	28 %	16 %
농경지	계	19.63ha		전	12.61ha	답	7.02ha
	마을대표작물 : 벼, 고추						
귀농기반현황							
귀농인 제공가능 농지		휴경지		- ha		임대가능 농지	- ha
귀농인 현황				3 가구			
앞으로 수용 가능한 귀농 가구				- 가구 내외			
지리적특성, 마을 연혁							

- 마을주위에 시루봉, 매봉, 장봉 등 세 봉우리가 있어 삼봉이라 한다.
- 부귀산이 동북으로 뻗어 내린 한 줄기의 기슭에 형성된 마을이다.

마을 자랑거리 또는 특이사항

- 마을 어귀에는 느티나무로 마을 숲이 이루어져 있고, 그 안에 돌탑 1기가 있다. 이곳에 금줄을 치고 음력 정월 열나흘날 저녁에 탑제를 지냈다.
- 마을 근처 농로변 산사면과 논둑사면에서 다량의 백자편과 요도구, 가마폐기물이 산재된 도요지가 있다.

마을 사진





진안군 마을별 현황

① 마을명 : 석 정 마을 (부귀면)

시도		전북		시군구		진안군		
마을 정보								
마을명		석 정		대표자		엄준섭		
마을 주소				연락처				
마을 현황								
가구수		농가		4 호		비농가		
인구구성		전 체			30대 이하		40대	
					(비율)		(비율)	
		합계		남		여		
		33 명		16 명		17 명		
		9.1 %		0 %		9.1 %		
		81.8 %						
농경지		계		4.93ha		전		
						3.77ha		
		답		1.16ha				
마을대표작물 : 벼, 고추								
귀농기반현황								
귀농인 제공가능 농지		휴경지		- ha		임대가능 농지		
						- ha		
귀농인 현황				5 가구				
앞으로 수용 가능한 귀농 가구				2 가구 내외				
지리적특성, 마을 연혁								

- 석정마을은 주변에 돌이 많아 독정이라 불렸다.

마을 자랑거리 또는 특이사항

- 석정마을 정자천변에 근처에 상석의 평면 형태는 부정형이며, 크기는 장축 450cm, 단축 210cm, 높이 130cm의 지석묘가 있다.



마을 사진

--	--

봉암리



진안군 마을별 현황

① 마을명 : 소 태 정 마을 (부귀면)

시도		전북		시군구		진안군	
마을 정보							
마을명	소 태 정		대표자	김인숙		연락처	
마을 주소	부귀면 소태정길 116(마을회관)						
마을 현황							
가구수	농가		10 호		비농가		- 호
인구구성	전 체			30대 이하 (비율)	40대 (비율)	50대 (비율)	60대 이상 (비율)
	합계	남	여				
	37 명	15 명	22 명	%	%	%	%
농경지	계	6.89ha		전	6.11ha		답
	마을대표작물 : 고추, 채소류						
귀농기반현황							
귀농인 제공가능 농지		휴경지		- ha		임대가능 농지	상당가능 ha
귀농인 현황				10 가구			
앞으로 수용 가능한 귀농 가구				- 가구 내외			
지리적특성, 마을 연혁							
<div>• 마을은 지금으로부터 약 500여 년 전에 김씨가 이곳에 정착하면서 마을이 형성되기 시작하였다. 그 후에 박, 이, 정씨 등이 함께 이주 정착하면서 본격적으로 마을이 형성되고 번성하여 오늘의 소태정 마을이 이루어졌다.</div> <div>• 소태정마을 이름과 관련하여 이 마을에는 솔따정이란 정자가 있었는데 그 정자의 이름을 따서 마을의 명칭을 소태정이라 부르고 있다.</div>							
마을 자랑거리 또는 특이사항							
<div>• 용담댐 수몰로 이주한 소태정 교회가 2001년 3월 완공되었다.</div> <div>• 옛날 길을 지나던 나그네 두 명이 이 바위에 올라갔다가 이유 없이 죽게 되었다는 설화가 얹혀 있는 하미 마을을 지나 상미, 비사랑으로 올라가는 길가에 귀신바위가 있다.</div>							
마을 사진							
							

진안군 마을별 현황

① 마을명 : 미 곡 마을 (부귀면)

시도		전북		시군구		진안군	
마을 정보							
마을명	미곡		대표자	윤안례		연락처	
마을 주소	부귀면 미곡길 46-1(마을회관)						
마을 현황							
가구수	농가		35 호		비농가		- 호
인구구성	전체			30대 이하 (비율)	40대 (비율)	50대 (비율)	60대 이상 (비율)
	합계	남	여				
		59 명	27 명	32 명	5.1 %	8.5 %	8.5 %
농경지	계	15.59ha		전	8.67ha	답	6.92ha
	마을대표작물 : 벼, 고추						
귀농기반현황							
귀농인 제공가능 농지		휴경지		- ha		임대가능 농지	- ha
귀농인 현황				4 가구			
앞으로 수용 가능한 귀농 가구				- 가구 내외			
지리적특성, 마을 연혁							
<ul style="list-style-type: none">뒷산이 미인단좌형국인데 거기에서 마을 이름이 유래되었다. 주위에 쪽도리봉과 한량봉 등이 있다. 그래서 주위 산에 저고리봉이 있다. 이 마을은 운장산 줄기의 중간지점에 위치한 해발 340m의 고랭지대이다.운장산이 한줄기가 남으로 뻗어내려 골짜기를 이룬 가운데 이 골짜기 끝부분에 마을이 형성되어있다.							
마을 자랑거리 또는 특이사항							
<ul style="list-style-type: none">추당 박영석 송덕비, 성곡 이일수 불망비 사적이 있다.지금은 논으로 변한 사정거리 터에 1950년경에 장승, 오릿대, 돌탑 등이 있었다. 마을에서 마주 보는 한량봉이 화산이기 때문에 세웠다고 한다. 장승은 목장승으로 2기를 세웠다. 오릿대는 오리 한 마리를 올려놓고 역시 2기를 세웠다. 돌탑도 큰 탑, 작은 탑으로 2기를 세웠다.							
마을 사진							
							

세동리



① 마을명 : 신 덕 마을 (부귀면)

시도	전북	시군구	진안군
----	----	-----	-----

마을 정보

마을명	신 덕	대표자	손성수	연락처	
-----	-----	-----	-----	-----	--

마을 주소	부귀면 옛웅치길 39(마을회관)
-------	-------------------

마을 현황

가구수	농가	8 호	비농가	- 호
-----	----	-----	-----	-----

인구구성	전 체			30대 이하 (비율)	40대 (비율)	50대 (비율)	60대 이상 (비율)
	합계	남	여				
	34 명	18 명	16 명	0 %	5.9 %	5.9 %	88.2 %

농경지	계	8.36ha	전	1.69ha	답	6.67ha
	마을대표작물 : 벼, 고추					

귀농기반현황

귀농인 제공가능 농지	휴경지	- ha	임대가능 농지	- ha
-------------	-----	------	---------	------

귀농인 현황	- 가구
--------	------

앞으로 수용 가능한 귀농 가구	- 가구 내외
------------------	---------

지리적특성, 마을 연혁

- 마을은 밀양손씨가 정읍에서 임진왜란을 피하여 이 곳 자연마을인 덕봉마을에 처음으로 정착하게 되면서부터 마을이 형성되기 시작하였다.
- 덕봉마을은 예전에 걸어서 전주로 가던 길목으로 원이 있었고, 한때는 주막리라 한적도 있다. 임진왜란 때 웅치전투가 있었던 곳으로 웅치전의 흔적이 있다.

마을 자랑거리 또는 특이사항

- 고평전적지, 밀양 손씨 재각 지덕재 사적이 있다.
- 임진왜란 때 이곳에서 조선의 관군 및 의병 연합군과 일본군 사이에 치열한 전투가 있었던 곳으로 웅치전의 여러 유적들이 확인 된다.

마을 사진



진안군 마을별 현황

① 마을명 : 적 천 마을 (부귀면)

시도		전북		시군구		진안군	
마을 정보							
마을명	적 천		대표자	권필규	연락처		
마을 주소	부귀면 적내길 12(마을회관)						
마을 현황							
가구수	농가		10 호		비농가		- 호
인구구성	전체			30대 이하 (비율)	40대 (비율)	50대 (비율)	60대 이상 (비율)
	합계	남	여				
	50 명	30 명	20 명	6 %	4 %	10 %	80 %
농경지	계	5.36ha		전	4.59ha	답	0.77ha
	마을대표작물 : 벼, 고추						
귀농기반현황							
귀농인 제공가능 농지		휴경지		- ha		임대가능 농지	- ha
귀농인 현황				10 가구			
앞으로 수용 가능한 귀농 가구				- 가구 내외			
지리적특성, 마을 연혁							
<div>• 임진왜란 때 왜적이 쳐들어 왔다고 하여 적래라는 뜻의 적내가 되었다가 한자화 되면서 적천으로 오독되었다. 이곳의 지세가 저울과 같아 적천마을 뒷산이 끈이고 원세동 쪽이 저울추라 하여, 한쪽 마을이 잘 되면 다른 마을은 잘 되지 않는다는 속설이 있다.</div>							
마을 자랑거리 또는 특이사항							

마을 사진





① 마을명 : 큰터골 마을 (부귀면)

시도		전북		시군구	진안군		
마을 정보							
마을명	큰 터 골		대표자	손종진	연락처		
마을 주소	부귀면 큰터골길 3-2(마을회관)						
마을 현황							
가구수	농가		11 호		비농가	- 호	
인구구성	전체			30대 이하 (비율)	40대 (비율)	50대 (비율)	60대 이상 (비율)
	합계	남	여				
		15 명	7 명	8 명	20 %	6.7 %	20 %
농경지	계	5.11ha		전	4.5ha	답	0.61ha
	마을대표작물 : 고추						
귀농기반현황							
귀농인 제공가능 농지		휴경지		- ha		임대가능 농지	- ha
귀농인 현황				2 가구			
앞으로 수용 가능한 귀농 가구				- 가구 내외			

지리적특성, 마을 연혁

- 터골로 불리다가 대곡으로 고쳐 부르다가 다시 우리말 큰터골로 개명하였다. 주위가 넓어서 큰 터골, 대전 등으로 불렸다고 한다.
- 뒤쪽으로 금남호남정맥의 줄기가 이어진 작은 골짜기 어귀에 형성된 마을이다.

마을 자랑거리 또는 특이사항

- 마을 주변으로 회청색 계열의 경질토기류, 기외면에는 격자문, 파상선문이 있는 유물이 발견된 유물산포지가 있다.

마을 사진





① 마을명 : 이랑교육 마을 (부귀면)

시도		전북		시군구		진안군	
마을 정보							
마을명	이랑교육		대표자	정용갑	연락처		
마을 주소	부귀면 잠동길 82(마을회관)						
마을 현황							
가구수	농가		1 호		비농가		- 호
인구구성	전체			30대 이하 (비율)	40대 (비율)	50대 (비율)	60대 이상 (비율)
	합계	남	여				
	88 명	48 명	40 명				
농경지	계	0.04ha		전	0.04ha		답
	마을대표작물 : 고추, 감자						
귀농기반현황							
귀농인 제공가능 농지		휴경지		- ha		임대가능 농지	- ha
귀농인 현황				22 가구			
앞으로 수용 가능한 귀농 가구				- 가구 내외			
지리적특성, 마을 연혁							
• 이랑동지와 이랑학교 일대가 진안군 최초의 ‘교육마을’로 지정되어 만들어진 마을이다.							
마을 자랑거리 또는 특이사항							
• 이랑학교가 있어 선교꿈나무 양성에 매진하고 있다.							
마을 사진							
<div></div>							

진안군 마을별 현황

① 마을명 : 우 정 마을 (부귀면)

시도		전북		시군구	진안군		
마을 정보							
마을명	우 정		대표자	손기수	연락처		
마을 주소	부귀면 우정길 72(마을회관)						
마을 현황							
가구수	농가		13 호		비농가	- 호	
인구구성	전체			30대 이하 (비율)	40대 (비율)	50대 (비율)	60대 이상 (비율)
	합계	남	여				
		36 명	18 명	18 명	27.8 %	8.3 %	11.1 %
농경지	계	8.13ha	전	3.13ha	답	5ha	
	마을대표작물 : 벼, 고추						
귀농기반현황							
귀농인 제공가능 농지		휴경지		- ha		임대가능 농지	- ha
귀농인 현황				4 가구			
앞으로 수용 가능한 귀농 가구				- 가구 내외			
지리적특성, 마을 연혁							

- 우정리는 앞에 갈마봉이 있고, 소가 물을 마시는 형국이라 한다.

마을 자랑거리 또는 특이사항

- 수령 530년, 높이 18.5m, 둘레 7.5m의 느티나무가 있다. 1982년 천연기념물로 282호로 지정 되었으나 낙뢰로 일부 가지가 고사되어 천연기념물로 지정이 해제되었다.
- 마을 앞쪽 장승에서 부암으로 가는 도로노변 경사지에 숲이 조성되어 있다. 일제 때 산줄기를 끊어 신작로를 개설하여 마을에 이를 비보하기 위한 숲으로 보인다.

마을 사진



진안군 마을별 현황

① 마을명 : 부 암 마을 (부귀면)

시도	전북	시군구	진안군
----	----	-----	-----

마을 정보

마을명	부	암	대표자	윤쌍기	연락처	
마을 주소	부귀면 부암길 14(마을회관)					

마을 현황

가구수	농가			8 호	비농가		- 호
인구구성	전 체			30대 이하 (비율)	40대 (비율)	50대 (비율)	60대 이상 (비율)
	합계	남	여				
	27 명	13 명	14 명	3.7 %	3.7 %	29.6 %	63 %
농경지	계	7.18ha		전	4.04ha	답	3.14ha
	마을대표작물 : 벼, 고추						

귀농기반현황

귀농인 제공가능 농지	휴경지	- ha	임대가능 농지	- ha
귀농인 현황		3 가구		
앞으로 수용 가능한 귀농 가구		- 가구 내외		

지리적특성, 마을 연혁

- 부암리는 부암, 새터, 진안편 등 세 개의 마을로 구성되어 있다. 부암은 마을 뒤에 있는 바위가 가마처럼 생겼다고 하여 붙여진 이름이다. 진안편은 앞 내를 경계로 전주와 나누어졌는데 이런 이유로 건너편은 전주편이라 불렀다.

마을 자랑거리 또는 특이사항

- 마을 뒷산에는 산제당이 있어 이곳에서 마을을 위한 제가 올려졌으나 1970년경에 화재가 나서 소실된 후 없어졌다.
- 마을 저수지로 신정저수지가 있다.

마을 사진



수항리

진안군 마을별 현황

① 마을명 : 하 수 향 마을 (부귀면)

시도		전북		시군구	진안군		
마을 정보							
마을명	하 수 향		대표자	최홍만	연락처		
마을 주소	부귀면 하수향길 9-20(마을회관)						
마을 현황							
가구수	농가		5 호		비농가	- 호	
인구구성	전체			30대 이하 (비율)	40대 (비율)	50대 (비율)	60대 이상 (비율)
	합계	남	여				
		20 명	9 명	11 명	0 %	0 %	5 %
농경지	계	11ha		전	3.77ha	답	7.23ha
	마을대표작물 : 벼, 인삼						
귀농기반현황							
귀농인 제공가능 농지		휴경지		- ha		임대가능 농지	- ha
귀농인 현황				1 가구			
앞으로 수용 가능한 귀농 가구				- 가구 내외			
지리적특성, 마을 연혁							

- 아래물목은 수향 아래쪽을 이루는 마을로, 중수향은 황금리에 포함된다. 고개너머 불무실과 한 행정리였으나 2011년 분리되었다.

마을 자랑거리 또는 특이사항

- 운장산에서 흘러내려오는 냇가 제방에 큰 규모의 마을숲이 조성되어 있다. 풍치림과 휴게림 역할을 한다.

마을 사진





① 마을명 : 대 동 마을 (부귀면)

시도		전북		시군구	진안군		
마을 정보							
마을명	대 동		대표자	김영수	연락처		
마을 주소	부귀면 대동안길 36(마을회관)						
마을 현황							
가구수	농가		35 호		비농가	- 호	
인구구성	전체			30대 이하 (비율)	40대 (비율)	50대 (비율)	60대 이상 (비율)
	합계	남	여				
		68 명	31 명	37 명	7.4 %	29.4 %	5.9 %
농경지	계	16.39ha		전	14.17ha	답	2.22ha
	마을대표작물 : 고추, 수박						
귀농기반현황							
귀농인 제공가능 농지		휴경지		- ha		임대가능 농지	- ha
귀농인 현황				4 가구			
앞으로 수용 가능한 귀농 가구				- 가구 내외			

지리적특성, 마을 연혁

- 널따란 들녘에 있다하여 ‘별’이라 하다가 별리로 한자화 되었으나 주민들의 뜻에 따라 대동으로 바뀌어 부르게 되었다.
- 북쪽 운장산에서 뺏어내린 산줄기가 정자천 앞에서 멈춘 기슭에 위치한다.

마을 자랑거리 또는 특이사항

- 추수한 다음 날을 정하여 마을 느티나무에 당산제를 지냈다.
- 수령 250년, 높이 14m, 둘레 4.2m의 느티나무가 보호수로 지정되어있다.

마을 사진



진안군 마을별 현황

① 마을명 : 대 곡 마을 (부귀면)

시도	전북	시군구	진안군
----	----	-----	-----

마을 정보

마을명	대 곡	대표자	조연구	연락처	
마을 주소	부귀면 대곡안길 2(마을회관)				

마을 현황

가구수	농가			35 호	비농가		- 호
인구구성	전 체			30대 이하 (비율)	40대 (비율)	50대 (비율)	60대 이상 (비율)
	합계	남	여				
	58 명	21 명	37 명	0 %	17.2 %	12.1 %	70.7 %
농경지	계	13.27ha		전	11.85ha	답	1.42ha
	마을대표작물 : 고추						

귀농기반현황

귀농인 제공가능 농지	휴경지	- ha	임대가능 농지	- ha
귀농인 현황		3 가구		
앞으로 수용 가능한 귀농 가구		- 가구 내외		

지리적특성, 마을 연혁

- 마을 동쪽 산 너머에는 손씨가 살았다는 손실골이 있어 10여 호가 있었으나 지금은 없어졌다. 본디 마을은 뒤쪽에 있었으나 화재로 인하여 마을이 소실되고, 1930년경에 현재의 마을로 옮겨졌다.
- 부귀산에서 북으로 뻗어내린 산줄기가 긴골짜기를 이루고 마을을 동서로 에워싸고 있는 가운데 개울을 사이에 두고 형성된 마을이다.

마을 자랑거리 또는 특이사항

- 현재 네 그루의 느티나무가 천변에 있는데, 수구막이 역할을 한다.
- 종교시설로 손시골의 사찰로 천광사가 있고 천주교 공소가 있다.

마을 사진



신정리

진안군 마을별 현황

① 마을명 : 가 정 마을 (부귀면)

시도		전북		시군구	진안군		
마을 정보							
마을명	가 정		대표자	김상곤	연락처		
마을 주소	부귀면 가정길 22-4(마을회관)						
마을 현황							
가구수	농가		10 호		비농가	- 호	
인구구성	전체			30대 이하 (비율)	40대 (비율)	50대 (비율)	60대 이상 (비율)
	합계	남	여				
		49 명	20 명	29 명	12.2 %	20.4 %	30.6 %
농경지	계	12.62ha	전	9.86ha	답	2.76ha	
	마을대표작물 : 벼, 고추						
귀농기반현황							
귀농인 제공가능 농지		휴경지		- ha		임대가능 농지	상담가능 ha
귀농인 현황				- 가구			
앞으로 수용 가능한 귀농 가구				- 가구 내외			
지리적특성, 마을 연혁							

- 예전에 큰 가죽나무가 있어 정자처럼 될 수 있으므로 가정자라고 불렀다.
- 부귀산에서 서쪽으로 이어진 산줄기가 마을을 감싸고 있는 가운데 절터골 개울을 따라서 마을이 길게 늘어져 있다.

마을 자랑거리 또는 특이사항

- 마을 저수지로 가정저수지가 있어 농업용 공수로 사용되고 있다.

마을 사진



진안군 마을별 현황

① 마을명 : 신 리 마을 (부귀면)

시도		전북		시군구		진안군	
마을 정보							
마을명	신 리		대표자	임승환		연락처	
마을 주소	부귀면 신리길 6-6(마을회관)						
마을 현황							
가구수	농가		10 호		비농가		- 호
인구구성	전체			30대 이하 (비율)	40대 (비율)	50대 (비율)	60대 이상 (비율)
	합계	남	여				
	32 명	15 명	17 명				
농경지	계	11.76ha		전	8.43ha	답	3.33ha
	마을대표작물 : 철쭉						
귀농기반현황							
귀농인 제공가능 농지		휴경지		- ha		임대가능 농지	- ha
귀농인 현황				1 가구			
앞으로 수용 가능한 귀농 가구				- 가구 내외			
지리적특성, 마을 연혁							
<ul style="list-style-type: none">• 신리마을은 전주 이씨, 경주 김씨에 의하여 이루어졌다. 풍수지리상 개혈에 해당한다고 한다. 그리고 마을에 2개의 공동샘이 있는데 이것은 개의 눈에 해당한다고 한다.• 부귀산이 서쪽으로 이어온 산줄기가 마을 뒤를 감싸고 있다.							
마을 자랑거리 또는 특이사항							
<ul style="list-style-type: none">• 마을 왼쪽 모정이 있는 큰 정자나무에서 마을에 사고가 나거나 어지러우면 날을 정하여 당산제를 지냈다고 한다.• 기관으로 산림조합중앙회 진안교육원이 있다.							
마을 사진							
							

오룡리



① 마을명 : 오 북 마을 (부귀면)

시도		전북		시군구		진안군	
마을 정보							
마을명	오 북		대표자	이선우		연락처	
마을 주소	부귀면 오북2길 3(마을회관)						
마을 현황							
가구수	농가		10 호		비농가		- 호
인구구성	전체			30대 이하 (비율)	40대 (비율)	50대 (비율)	60대 이상 (비율)
	합계	남	여				
	32 명	15 명	17 명				
농경지	계	10.28ha		전	9.17ha	답	1.11ha
	마을대표작물 : 고추, 채소류						
귀농기반현황							
귀농인 제공가능 농지			휴경지		- ha		임대가능 농지
							- ha
귀농인 현황				4 가구			
앞으로 수용 가능한 귀농 가구				- 가구 내외			
지리적특성, 마을 연혁							
<ul style="list-style-type: none"> 오북마을은 오룡동과 다북동을 합한 행정리명이다. 풍수지리에서는 산을 용이라 부른다. 마을 주위에 다섯 봉우리가 있어 오룡동이라 부른다. 다북동은 오룡동 북쪽에 있는 마을이다. 마을뒤 다북바위에서 이름이 유래했다. 							
마을 자랑거리 또는 특이사항							
<ul style="list-style-type: none"> 마을 어귀에 큰 당산나무가 있는데 매년 제를 지내는 것이 아니라 마을에 경사가 있으면 이장의 주관하에 당산제를 지냈다. 마을에 오룡저수지가 있으며, 수령 250년, 높이 17m, 둘레 4.2m의 느티나무가 보호수로 지정되어 있다. 							
마을 사진							
<div></div>							

진안군 마을별 현황

① 마을명 : 오 산 마을 (부귀면)

시도		전북		시군구	진안군		
마을 정보							
마을명	오 산		대표자	정종순	연락처		
마을 주소	부귀면 오산길 55(마을회관)						
마을 현황							
가구수	농가		47 호		비농가	- 호	
인구구성	전체			30대 이하 (비율)	40대 (비율)	50대 (비율)	60대 이상 (비율)
	합계	남	여				
		78 명	29 명	49 명	7.7 %	3.8 %	11.5 %
농경지	계	24.71ha	전	14.94ha	답	9.77ha	
	마을대표작물 : 벼, 고추						
귀농기반현황							
귀농인 제공가능 농지		휴경지		- ha		임대가능 농지	상담가능 ha
귀농인 현황				10 가구			
앞으로 수용 가능한 귀농 가구				- 가구 내외			
지리적특성, 마을 연혁							

- 오산은 금오망란혈이 있다 하여 오산이라 불려왔는데, 오산으로 마을 이름이 바뀌어졌다.

마을 자랑거리 또는 특이사항

- 마을에 오산저수지가 있으며, 사천 김씨 영모재와 전주 이씨 원모재 사적이 있다.
- 마을 주변으로 고분군과 유물산포지, 김억석 효자비, 전주이씨효열비가 있다.

마을 사진



황금리



① 마을명 : 봉 황 골 마을 (부귀면)

시도		전북		시군구		진안군	
마을 정보							
마을명	봉 황 골		대표자	유영순		연락처	
마을 주소	부귀면 황금로 691(마을회관)						
마을 현황							
가구수	농가		21 호		비농가		- 호
인구구성	전체			30대 이하 (비율)	40대 (비율)	50대 (비율)	60대 이상 (비율)
	합계	남	여				
	64 명	30 명	34 명				
농경지	계	5.54ha	전	2.71ha	답	2.83ha	
	마을대표작물 : 벼, 고추						
귀농기반현황							
귀농인 제공가능 농지		휴경지		- ha	임대가능 농지		- ha
귀농인 현황				1 가구			
앞으로 수용 가능한 귀농 가구				- 가구 내외			
지리적특성, 마을 연혁							
<ul style="list-style-type: none">• 본디 한말에 망명한 천주교우들이 세운 마을로 봉곡이라 했으나 봉황골로 개명했다.• 운장산에서 남으로 뻗어 내린 산줄기의 깊은 골짜기에 위치한다.							
마을 자랑거리 또는 특이사항							
<ul style="list-style-type: none">• 봉곡마을 위로 황금저수지가 있다.• 마을 가운데 있는 느티나무로, 나무 아래에는 3개의 입석이 있다.							
마을 사진							
<div></div>							

진안군 마을별 현황

① 마을명 : 진 상 마을 (부귀면)

시도	전북	시군구	진안군
----	----	-----	-----

마을 정보

마을명	진 상	대표자	이성우	연락처	
마을 주소	부귀면 노래재로 79(마을회관)				

마을 현황

가구수	농가			20 호	비농가		- 호
인구구성	전 체			30대 이하 (비율)	40대 (비율)	50대 (비율)	60대 이상 (비율)
	합계	남	여				
	72 명	29 명	43 명	2.8 %	2.8 %	1.4 %	93 %
농경지	계	24.55ha		전	6.32ha	답	18.23ha
	마을대표작물 : 벼, 고추						

귀농기반현황

귀농인 제공가능 농지	휴경지	- ha	임대가능 농지	- ha
귀농인 현황		6 가구		
앞으로 수용 가능한 귀농 가구		1 가구 내외		

지리적특성, 마을 연혁

- 마을 뒷산에 옥녀봉이 있고 치마를 펼쳐놓은 것과 같은 바위가 있어 본디는 증상동이라 하였으나 언제부터인가 진상동, 또는 진상동이라 쓰고 있다.
- 운장산에서 남동쪽으로 뻗어내린 산줄기가 마을 뒤를 감싸고 있다.

마을 자랑거리 또는 특이사항

- 수령 450년, 높이 16m, 두레 5.8m의 느티나무가 보호수로 지정되어 있다.
- 마을 주변으로 유물산포지, 숯가마터, 도요지, 고분군, 지석묘가 발견되었다.

마을 사진



진안군 마을별 현황

① 마을명 : 증수항 마을 (부귀면)

시도		전북		시군구		진안군	
마을 정보							
마을명	중 수 향		대표자	신재봉	연락처		
마을 주소	부귀면 중수향길 6(마을회관)						
마을 현황							
가구수	농가		25 호		비농가		- 호
인구구성	전체			30대 이하 (비율)	40대 (비율)	50대 (비율)	60대 이상 (비율)
	합계	남	여				
	35 명	17 명	18 명				
농경지	계	7.93ha		전	4.48ha	답	3.45ha
	마을대표작물 : 벼, 고추						
귀농기반현황							
귀농인 제공가능 농지		휴경지		- ha		임대가능 농지 - ha	
귀농인 현황				1 가구			
앞으로 수용 가능한 귀농 가구				- 가구 내외			
지리적특성, 마을 연혁							
<ul style="list-style-type: none"> 수항리가 있으므로 상수향, 중수향은 수항리에 속해야 할 것임에도 인위적으로 황금리에 속하게 하였다. 운장산에서 남동으로 뻗어 내린 산줄기가 마을을 감싸고는 옥녀봉이 마을을 바라보고 있다. 							
마을 자랑거리 또는 특이사항							
<ul style="list-style-type: none"> 황금폭포의 형승이 있다. 마을 주변에서 평면 형태는 부정형이며, 크기는 장축인 지석묘와 구릉지대에서 고분군이 발견되었다. 							
마을 사진							
