



갈용리

## 진안군 마을별 현황

### ① 마을명 : 무거 마을 ( 정천면 )

시도		전북		시군구		진안군		
마을 정보								
마을명	무거		대표자	최봉규		연락처		
마을 주소	정천면 무거길 79(마을회관)							
마을 현황								
가구수	농가		35 호		비농가		- 호	
인구구성	전체			30대 이하 (비율)	40대 (비율)	50대 (비율)	60대 이상 (비율)	
	합계	남	여					
	110 명	55 명	55 명					9.1 %
농경지	계	17.62ha		전	12.33ha		답	5.29ha
	마을대표작물 : 벼, 고추, 인삼							
귀농기반현황								
귀농인 제공가능 농지		휴경지		- ha		임대가능 농지	- ha	
귀농인 현황				20 가구				
앞으로 수용 가능한 귀농 가구				- 가구 내외				
지리적특성, 마을 연혁								
<div>• 마을형성연대는 불분명하나 당산 할머니 입석 표지석에 새겨진 단기 4109년이란 표시에 의하면 1776년 무렵 5, 6가구가 거주하는 노현리라 불리는 북쪽 마을과 신평이라는 남쪽 마을이 400m쯤 떨어져 있었으나 차츰 중앙 농경지로 모여져 마을이 형성되어 마을이 번성하게 되어서 무성하게 자라는 주변 산림을 비유하여 무거라는 마을로 불리게 되었다.</div>								
마을 자랑거리 또는 특이사항								
<div>• 당산할머니라 불리우는 입석이 있다. 높이 120cm, 너비 50cm, 두께 30cm 크기의 자연 입석으로 입석 아래에는 설립을 알리는 단기 4010년이라 적혀 있다.</div> <div>• 주변자원으로는 운장산자연휴양림, 구봉산, 천황사, 정천면사무소가 있다.</div>								
마을 사진								
								

## 진안군 마을별 현황

### ① 마을명 : 갈거 마을 ( 정천면 )

시도		전북		시군구	진안군		
마을 정보							
마을명	갈거		대표자	임인택	연락처		
마을 주소	정천면 갈거리길 8(마을회관)						
마을 현황							
가구수	농가		12 호		비농가	- 호	
인구구성	전체			30대 이하 (비율)	40대 (비율)	50대 (비율)	60대 이상 (비율)
	합계	남	여				
		28 명	8 명	20 명	0 %	0 %	10.7 %
농경지	계	6.23ha	전	5.51ha	답	0.72ha	
	마을대표작물 : 고추, 깨						
귀농기반현황							
귀농인 제공가능 농지		휴경지		- ha		임대가능 농지	- ha
귀농인 현황				- 가구			
앞으로 수용 가능한 귀농 가구				- 가구 내외			
지리적특성, 마을 연혁							

- 갈거리라는 마을 이름은 유래가 확실치 않으나 아랫마을이 무거동에서 무거로 변함에 따라 갈용리의 큰마을이 되라는 뜻으로 지었을 것이라 추측된다.

### 마을 자랑거리 또는 특이사항

- 마을 입구에 효자 손동헌의 정려가 있다.
- 복두봉 자연휴양림 형승이 있다.

### 마을 사진



## 진안군 마을별 현황

① 마을명 : 수암 마을 ( 정천면 )

시도	전북	시군구	진안군
----	----	-----	-----

## 마을 정보

마을명	수암	대표자	김인환	연락처	
마을 주소	정천면 수암길 6-7(마을회관)				

## 마을 현황

가구수	농가			21 호	비농가		- 호
인구구성	전 체			30대 이하 (비율)	40대 (비율)	50대 (비율)	60대 이상 (비율)
	합계	남	여				
	34 명	16 명	18 명	8.8 %	0 %	8.8 %	82.4 %
농경지	계	8.07ha		전	7.46ha	답	0.61ha
	마을대표작물 : 고추, 콩						

## 귀농기반현황

귀농인 제공가능 농지	휴경지	- ha	임대가능 농지	- ha
귀농인 현황		3 가구		
앞으로 수용 가능한 귀농 가구		- 가구 내외		

## 지리적특성, 마을 연혁

- 이름이 여러 가지로 전해오는 마을이다. 송암사 또는 수암사가 있어 수암이라 했으나 조선조 말경 마을 전 주민이 종이 뜨는 일에 종사하였으므로 조이와 점포하는 뜻의 포를 취하여 조이포라 했는데 음이 와전되어 조포라 불려지게 되어 그 이름으로 행정리가 되었다가 다시 수암으로 환원되었다.
- 운장산에서 뻗어 내린 산줄기가 마을을 에워싸고 있다.

마을 자랑거리 또는 특이사항

- 구봉산 아래 조포부락에서 골짜기 서쪽으로 300m 지점에 위치한 전통사찰인 천황사가 있다. 또한 천황사 앞에서 남쪽 산비탈로 500m 지점에서는 남암사가 위치해 있다.
- 천황사 앞에는 수령 800년, 높이 18m, 둘레 6.2m의 전나무가 보호수로 지정되어 있다. 남암사 앞 산비탈에는 수령 800년, 높이 34m, 둘레 5.5m의 전나무가 보호수로 지정되어 있다.



## 마을 사진



모정리

## 진안군 마을별 현황

### ① 마을명 : 용정 마을 ( 정천면 )

시도		전북		시군구		진안군		
마을 정보								
마을명		용정		대표자		이기석		
연락처								
마을 주소		정천면 용정길 52(마을회관)						
마을 현황								
가구수		농가		20 호		비농가		
- 호								
인구구성		전체			30대 이하		40대	
		합계			(비율)		(비율)	
		남			50대		60대 이상	
여			(비율)		(비율)			
32 명			15 명		17 명		0 %	
0 %			5.6 %		94.4 %			
농경지		계		2.83ha		전		
		2.8ha		답		0.03ha		
마을대표작물 : 고추								
귀농기반현황								
귀농인 제공가능 농지			휴경지		- ha		임대가능 농지	
- ha								
귀농인 현황					7 가구			
앞으로 수용 가능한 귀농 가구					- 가구 내외			
지리적특성, 마을 연혁								
<div>• 용담댐 수몰민을 정착시키기 위해 2000년도에 조성된 마을이며 암반관정의 물맛이 좋아 용정마을로 이름지었으며 지리상 배산임수의 정남향마을이며 용담호 주변에서 제일 중앙에 위치한 마을.</div> <div>• 복두봉에서 뻗어 내린 한 줄기의 끝자락 용담호변에 새로 조성된 마을이다.</div>								
마을 자랑거리 또는 특이사항								
<div>• 전국에 흩어져 사는 수몰민들이 많이 찾아오는 용담호 주변에 있는 마을로 마을회관, 모정, 망향의동산, 팔각정, 역사적으로 소중한 수몰지역 비석을 한곳에 이전 설치한 옛 비석군이 있다.</div> <div>• 망향의 동산은 용담댐 수몰에 따른 수자원공사 지원사업의 일환으로 수몰지역 4곳에 실향민들의 아픈 마음을 달래기 위해 1998년에 조성하여 진안군에 기부했다.</div>								
마을 사진								
								

뽕학리



## 진안군 마을별 현황

### ① 마을명 : 마조 마을 ( 정천면 )

시도		전북		시군구	진안군		
마을 정보							
마을명	마조		대표자	장수일	연락처		
마을 주소	정천면 봉학로 640(마을회관)						
마을 현황							
가구수	농가		14 호		비농가	- 호	
인구구성	전체			30대 이하 (비율)	40대 (비율)	50대 (비율)	60대 이상 (비율)
	합계	남	여				
		75 명	36 명	39 명	6.7 %	6.7 %	9.3 %
농경지	계	2.67ha	전	2.67ha	답	0ha	
	마을대표작물 : 고추, 인삼, 콩						
귀농기반현황							
귀농인 제공가능 농지		휴경지		- ha		임대가능 농지	상당가능 ha
귀농인 현황				20 가구			
앞으로 수용 가능한 귀농 가구				- 가구 내외			
지리적특성, 마을 연혁							

- 학동 서쪽에 있는 마을로 옛기록에 마조점이라 기록되어 있고 지금도 가리점이라는 이름이 전해오는 것으로 보아 갈아 만드는 그릇 가게가 있었던 것으로 추측된다.
- 운장산 줄기 밑 깊은 골짜기에 위치하고 있는 마을로서 마조천의 원천이 되는 골짜기이며 많은 구릉과 계단식 농토를 갖고 있는 마을이다.

#### 마을 자랑거리 또는 특이사항

- 마을 북쪽으로 약 200m쯤에 심원사 옛터가 남아있다.
- 마을 북쪽 마조리골 깊숙한 골짜기 기슭에 위치한 비교적 보존상태는 양호한 돌담이 있다. 하지만 현재 탑제를 지내지는 않는다.



#### 마을 사진





## 진안군 마을별 현황

### ① 마을명 : 향가동 마을 ( 정천면 )

시도		전북		시군구		진안군	
마을 정보							
마을명	향가동		대표자	성인수	연락처		
마을 주소	정천면 봉학로 203-1(마을회관)						
마을 현황							
가구수	농가		4 호		비농가	- 호	
인구구성	전체			30대 이하 (비율)	40대 (비율)	50대 (비율)	60대 이상 (비율)
	합계	남	여				
		33 명	15 명	18 명	0 %	0 %	3 %
농경지	계	2.12ha		전	1.91ha	답	0.21ha
	마을대표작물 : 고추						
귀농기반현황							
귀농인 제공가능 농지		휴경지		- ha		임대가능 농지	- ha
귀농인 현황				6 가구			
앞으로 수용 가능한 귀농 가구				- 가구 내외			
지리적특성, 마을 연혁							
<ul style="list-style-type: none"><li>향가동은 노래재목에 자리 잡고 있으며 예로부터 노래가 흘러넘치는 마을로 향가동이라 불렀다. 맞바우는 향가동 서북쪽에 위치하며, 큰 바위 둘이 서로 마주보고 있는 데에서 유래했다.</li><li>운장산 영봉의 줄기 옥녀봉 밑에 자리 잡고 있는 마을이며, 이 마을은 상조림마을과 향가동 마을이 통합되어 이루어진 상향의 분리된 마을이다.</li></ul>							
마을 자랑거리 또는 특이사항							
<ul style="list-style-type: none"><li>탐제와 달집태우기, 기우제, 도신, 영등제, 농신제 등 풍속이 전해지나 실제로 진행되지는 않고 그마저도 상향에서 향가동으로 분동된 후 명맥을 이어가지는 않는다.</li><li>주변 생태경관자원으로 명덕봉, 옥녀폭포, 옥녀폭포 산책로가 있다.</li></ul>							
마을 사진							
							

## 진안군 마을별 현황

### ① 마을명 : 조림 마을 ( 정천면 )

시도		전북		시군구		진안군		
마을 정보								
마을명	조림		대표자	안수언		연락처		
마을 주소	정천면 봉화로 18(마을회관)							
마을 현황								
가구수	농가		4 호		비농가		- 호	
인구구성	전체			30대 이하 (비율)	40대 (비율)	50대 (비율)	60대 이상 (비율)	
	합계	남	여					
	32 명	14 명	18 명	0 %	3.1 %	9.4 %	87.5 %	
농경지	계	2.73ha		전	1.99ha		답	0.74ha
	마을대표작물 : 고추, 콩							
귀농기반현황								
귀농인 제공가능 농지		휴경지		- ha		임대가능 농지		- ha
귀농인 현황				- 가구				
앞으로 수용 가능한 귀농 가구				- 가구 내외				
지리적특성, 마을 연혁								
<div>• 이곳에 살게 된 나주 임씨 임중유 3형제분이 주변의 아름다운 경치에 심취하여 “수풀이 깊어 사람들은 알지 못하나, 명월은 와서 그 위를 비취네” 라는 고시의 뜻에서 취하여 조림이라는 이름을 지었다고 한다.</div> <div>• 봉학리 골짜기의 어귀에 새로 조성된 마을이다.</div>								
마을 자랑거리 또는 특이사항								

### 마을 사진



① 마을명 : 신양 마을 ( 정천면 )

시도		전북		시군구		진안군		
마을 정보								
마을명	신양		대표자	주보국		연락처		
마을 주소	정천면 신양길 20-10(마을회관)							
마을 현황								
가구수	농가		16 호		비농가		- 호	
인구구성	전체			30대 이하 (비율)	40대 (비율)	50대 (비율)	60대 이상 (비율)	
	합계	남	여					
		42 명	19 명	23 명	9.5 %	2.4 %	4.8 %	83.3 %
농경지	계	5.54ha		전	3.67ha		답	1.87ha
	마을대표작물 : 고추, 인삼							
귀농기반현황								
귀농인 제공가능 농지		휴경지		- ha		임대가능 농지		- ha
귀농인 현황				4 가구				
앞으로 수용 가능한 귀농 가구				- 가구 내외				
지리적특성, 마을 연혁								
<div>• 양촌마을 서쪽 신남정이 수몰 이주민들이 집단 이주하여 새로 조성된 마을로서 입주민들의 뜻에 따라 신양이라 부르며 800여m 동쪽으로 떨어진 마을과 주천, 용담의 분기점인 삼거리까지 같은 행정리에 속한다.</div> <div>• 조립 북쪽에 새로 조성된 마을이다.</div>								
마을 자랑거리 또는 특이사항								

마을 사진



월평리

## 진안군 마을별 현황

### ① 마을명 : 하초 마을 ( 정천면 )

시도		전북		시군구	진안군		
마을 정보							
마을명	하초		대표자	김태열	연락처		
마을 주소	정천면 하초길 60(마을회관)						
마을 현황							
가구수	농가		15 호		비농가	- 호	
인구구성	전체			30대 이하 (비율)	40대 (비율)	50대 (비율)	60대 이상 (비율)
	합계	남	여				
		46 명	20 명	26 명	4.3 %	4.3 %	0 %
농경지	계	8.89ha	전	7.43ha	답	1.46ha	
	마을대표작물 : 고추, 콩						
귀농기반현황							
귀농인 제공가능 농지		휴경지		상담 가능 ha	임대가능 농지	상담 가능 ha	
귀농인 현황				- 가구			
앞으로 수용 가능한 귀농 가구				- 가구 내외			
지리적특성, 마을 연혁							

- 마을이름의 유래는 상초천과 같다. 용담댐 수몰민이 마을 어귀 숲 밖으로 집단 이주했었다.

### 마을 자랑거리 또는 특이사항

- 마을앞 우백호가 마치 칼처럼 뻗어내린 형국이 불길하다고 보아 그 앞을 흐르는 도랑 양안을 따라 좌청룡기슭에 이르기까지 큰 규모로 조성된 숲이다. 숲속에는 돌탑과 선돌이 세워져 있으며, 수령 300년, 높이 22.5m, 둘레 4.7m의 느티나무가 보호수로 지정되어 있다.

### 마을 사진



## 진안군 마을별 현황

### ① 마을명 : 원월평 마을 ( 정천면 )

시도		전북		시군구		진안군	
마을 정보							
마을명		원월평		대표자	송공헌	연락처	
마을 주소		정천면 원월평길 26-5(마을회관)					
마을 현황							
가구수	농가		20 호		비농가		- 호
인구구성	전체			30대 이하 (비율)	40대 (비율)	50대 (비율)	60대 이상 (비율)
	합계	남	여				
		97 명	45 명	52명	0 %	0 %	1 %
농경지	계	10.71ha	전	8.06ha	답	2.65ha	
	마을대표작물 : 고추						
귀농기반현황							
귀농인 제공가능 농지		휴경지		- ha		임대가능 농지	상당가능 ha
귀농인 현황				1 가구			
앞으로 수용 가능한 귀농 가구				- 가구 내외			
지리적특성, 마을 연혁							
<div>• 옥녀봉의 맥이 마을 뒷산에 이어져 있어 마치 옥녀가 노래 부르며 하늘로 올라가면 장군은 따라 달을 밝고 춤을 추는 것과 같다 하여 족담월이라 하다가 월평이라 고쳐 부르게 되었다.</div> <div>• 원월평은 안뜸과 도로 건너편에 있는 건너뜸, 그리고 북서쪽에 있는 새뜸 등 세 개의 뜸으로 이루어져 있다. 용담댐 건설로 마을의 12농가와 넓은 농지가 수몰되었다.</div>							
마을 자랑거리 또는 특이사항							

### 마을 사진

