



송풍리

진안군 마을별 현황

① 마을명 : 회룡1 마을 (용담면)

시도		전북		시군구		진안군		
마을 정보								
마을명	회룡1		대표자	강영신		연락처		
마을 주소	용담면 회룡2길 50(마을회관)							
마을 현황								
가구수	농가		30 호		비농가		- 호	
인구구성	전체			30대 이하 (비율)	40대 (비율)	50대 (비율)	60대 이상 (비율)	
	합계	남	여					
	81 명	32 명	49 명	0 %	2.5 %	4.9 %	92.6 %	
농경지	계	13.55ha		전	9.44ha		답	4.11 ha
	마을대표작물 : 벼, 고추, 인삼							
귀농기반현황								
귀농인 제공가능 농지		휴경지		- ha		임대가능 농지		상담가능 ha
귀농인 현황								6 가구
앞으로 수용 가능한 귀농 가구								- 가구 내외
지리적특성, 마을 연혁								
<ul style="list-style-type: none">회룡마을은 지금으로부터 약 510여 년 전에 남평 문씨가 가족을 이끌고 서울에서 낙향하여 이곳에 정착하면서 마을이 형성되기 시작하였다. 처음에는 20여 호로서 마을이 형성되었다.마을 골짜기에서 흘러 내려오는 물이 앞에 흐르는 금강의 깊은 물과 합류되는 곳에서 이무기가 용으로 희생하여 등천하였다하여 마을 명칭을 회룡이라 불렀다.								
마을 자랑거리 또는 특이사항								
<ul style="list-style-type: none">원회룡 마을회관 앞에는 자연석돌거북이 있다. 마을 사람들에 의하면 이 돌거북은 방화실에서 가져왔다고 한다. 이 돌거북을 세운 이후로는 마을에 화재가 없어졌다고 한다.								
마을 사진								
								

진안군 마을별 현황

① 마을명 : 회룡2 마을 (용담면)

시도		전북		시군구		진안군		
마을 정보								
마을명	회룡2		대표자	강화석		연락처		
마을 주소	용담면 회룡2길 14(마을회관)							
마을 현황								
가구수	농가		30 호		비농가		- 호	
인구구성	전체			30대 이하 (비율)	40대 (비율)	50대 (비율)	60대 이상 (비율)	
	합계	남	여					
		72 명	21 명	51 명	0 %	0 %	1 %	99 %
농경지	계	7.58ha		전	5.17ha		답	2.41ha
	마을대표작물 : 벼, 고추							
귀농기반현황								
귀농인 제공가능 농지		휴경지		- ha		임대가능 농지		- ha
귀농인 현황				3 가구				
앞으로 수용 가능한 귀농 가구				- 가구 내외				
지리적특성, 마을 연혁								

- 회룡1에서 마을 회관 아래쪽을 이루는 마을이다.
- 봉화산에서 뻗어 내린 산줄기가 추물뫼, 닭뫼산, 용강산으로 이어지는 가운데 서쪽으로 골짜기가 길게 이어져 회룡 북쪽 골짜기의 물과 합수하는 지점 골짜기 어귀에 위치한다.

마을 자랑거리 또는 특이사항



- 회룡2리 마을회관에서 북쪽으로 150m 정도의 거리에 고분군이 있다. 이곳은 순복동 고갯길로 불리고 있으며, 메추리가 앞드린 형태라고 한다. 확인된 고분군은 3기이다.

마을 사진



진안군 마을별 현황

① 마을명 : 노온 마을 (용담면)

시도		전북		시군구		진안군	
마을 정보							
마을명	노온		대표자	안준옥		연락처	
마을 주소	용담면 노온길 11(마을회관)						
마을 현황							
가구수	농가		36 호		비농가		- 호
인구구성	전체			30대 이하 (비율)	40대 (비율)	50대 (비율)	60대 이상 (비율)
	합계	남	여				
		55 명	21 명	34 명	7.3 %	3.6 %	7.3 %
농경지	계	12.89ha		전	7.31ha	답	5.58ha
	마을대표작물 : 고추, 깨						
귀농기반현황							
귀농인 제공가능 농지		휴경지		- ha		임대가능 농지	- ha
귀농인 현황				4 가구			
앞으로 수용 가능한 귀농 가구				- 가구 내외			
지리적특성, 마을 연혁							
<ul style="list-style-type: none">• 농곡이라고 불리다가 농실이라 했는데 지대가 오목하고 양지바르다 해서 농실의 음을 취하여 노온이라는 한자 이름이 되었다.• 노온마을은 1690년경 경주이씨 일족이 이곳에 정착하면서 마을이 형성되기 시작하였다. 처음에 마산 아래 골짜기가 명소라는 풍수지리설에 근거하여 이곳에 정착하였으며 열매가 풍성하게 열리는 마을이라 해서 농시이라 부르다가 근세에 이르러 노온이라 개칭했다.							
마을 자랑거리 또는 특이사항							
<ul style="list-style-type: none">• 노온마을에서는 3월에는 개발위원회의 주관으로 마을회관에서 마을단합대회를, 매년 12월에는 마을회관에서 노온 대동회를 연다고 한다.							
마을 사진							
							

진안군 마을별 현황

① 마을명 : 감동 마을 (용담면)

시도		전북		시군구		진안군	
마을 정보							
마을명		감동		대표자		김기섭	
연락처							
마을 주소		용담면 감동길 51-9(마을회관)					
마을 현황							
가구수		농가		18 호		비농가	
						- 호	
인구구성		전체		30대 이하 (비율)	40대 (비율)	50대 (비율)	60대 이상 (비율)
		합계	남				
		38 명		18 명		20 명	
				0 %		15.8 %	
						71 %	
농경지		계		6.26ha		전	
		5.15ha		답		1.11ha	
마을대표작물 : 갯잎, 딸기(시설재배)							
귀농기반현황							
귀농인 제공가능 농지		휴경지		상담가능 ha		임대가능 농지	
						상담가능 ha	
귀농인 현황				4 가구			
앞으로 수용 가능한 귀농 가구				2 가구 내외			
지리적특성, 마을 연혁							
<div><div>• 1690년경 경주 김씨 3가구가 이주래 오면서 시동이라 불리어졌으며, 100년 후인 1764년경 감나무 등 유실수가 많아지자 감동이라 개칭하여 오늘날에 이르렀으며, 꽃감고지라고도 부른다.</div><div>• 지장산 정상에 천마의 발자국 바위가 있어 이는 감동마을에 태어날 장수를 위해 천마가 항상 준비를 갖추고 있는 것이라는 전설이 전해진다.</div></div>							
마을 자랑거리 또는 특이사항							

마을 사진



수천리

진안군 마을별 현황

① 마을명 : 수천 마을 (용담면)

시도		전북		시군구	진안군		
마을 정보							
마을명	수천		대표자	김치준	연락처		
마을 주소							
마을 현황							
가구수	농가		6 호		비농가	- 호	
인구구성	전체			30대 이하 (비율)	40대 (비율)	50대 (비율)	60대 이상 (비율)
	합계	남	여				
		18 명	9 명	9 명	0 %	5.6 %	5.6 %
농경지	계	0.45ha		전	0.45ha	답	0ha
	마을대표작물 : 고추						
귀농기반현황							
귀농인 제공가능 농지		휴경지		- ha		임대가능 농지	- ha
귀농인 현황				1 가구			
앞으로 수용 가능한 귀농 가구				- 가구 내외			
지리적특성, 마을 연혁							

- 망향의 동산 북쪽 기슭에 새로 조성된 마을이다.
- 마을 모두가 수몰된 가운데 남산 북서쪽으로 새로 조성된 작은 마을이다.

마을 자랑거리 또는 특이사항

- 1984년 12월 10일 전라북도문화재자료 102호로 지정된 태고정이 있다. 태고정은 본래 용담면소재지 서북쪽, 주자천변의 절벽위에 위치했던 누정이었으나 용담댐 수몰로 현재의 자리로 이전하였다.
- 수천리 산 중턱에는 98기의 분묘와 고려-조선시대의 청자, 금속유물, 도기 등 귀중한 유물들이 출토된 고분군이 있다.



마을 사진



와룡리

진안군 마을별 현황

① 마을명 : 와룡 마을 (용담면)

시도		전북		시군구		진안군	
마을 정보							
마을명	와룡		대표자	고승조		연락처	
마을 주소	용담면 와룡길 49(마을회관)						
마을 현황							
가구수	농가		6 호		비농가		- 호
인구구성	전체			30대 이하 (비율)	40대 (비율)	50대 (비율)	60대 이상 (비율)
	합계	남	여				
	47 명	17 명	30 명				
농경지	계	4.18ha		전	2.36ha	답	1.82ha
	마을대표작물 : 고추, 인삼						
귀농기반현황							
귀농인 제공가능 농지		휴경지		- ha		임대가능 농지	- ha
귀농인 현황				14 가구			
앞으로 수용 가능한 귀농 가구				- 가구 내외			
지리적특성, 마을 연혁							
<ul style="list-style-type: none">용담댐 건설로 오백년 전통의 와룡리 호미동마을 60여 가구와 삼백년 전통을 지킨 신정마을 20여 가구, 선화마을 주민 삼백여명이 정든 고향을 떠나고 고향을 떠날 수 없는 주민들은 원와룡 마을 위쪽에 11가구의 조그마한 이주단지를 만들어 신와룡마을이라 칭하고 마을을 조성하였다.탁조봉이 뻗어 내린 산줄기가 마을 뒤를 병풍처럼 두르고 있고 마을 앞으로는 용담호가 펼쳐있다.							
마을 자랑거리 또는 특이사항							
<ul style="list-style-type: none">와룡리 신정마을 주자천변에 와요지가 위치해 있다. 이곳에서 와요지 3기가 발견되었으나 현재 이 유적은 용담댐에 수몰되었다.신와룡마을의 도탕골에는 40*20m의 산성이 있었으나, 현재에는 대부분 무너지고 흔적만 남아 있다.							
마을 사진							
							

월계리

진안군 마을별 현황

① 마을명 : 월계 마을 (용담면)

시도

전북

시군구

진안군

마을 정보

마을명

월계

대표자

장사열

연락처

마을 주소

마을 현황

가구수

농가

4 호

비농가

- 호

인구구성

전체

30대 이하
(비율)

40대
(비율)

50대
(비율)

60대 이상
(비율)

합계

남

여

10 명

7 명

3 명

0 %

0 %

0 %

100 %

농경지

계

0.73ha

전

0.73ha

답

0ha

마을대표작물 : 깻잎(시설재배)

귀농기반현황

귀농인 제공가능 농지

휴경지

- ha

임대가능 농지

- ha

귀농인 현황

7 가구

앞으로 수용 가능한 귀농 가구

- 가구 내외

지리적특성, 마을 연혁


조선 말 용담군 군내면 지역으로 1914년 행정 구역 통폐합에 따라 삼정리(三亭里)를 병합하여 월계리라 이름하고 진안군 용담면에 편입되었다. 용담댐 건설로 전 마을이 수몰되었으나 산기슭에 수몰 주민들이 이주하여 새로 월계 마을을 조성하여 이주하였다.


마을을 주자천이 반달처럼 에워싸 흐르므로 달계 또는 달기라고도 불렀다. 이후 ‘달계’의 ‘달’을 월(月)로 보고 월계로 고쳐 부르게 되었다.

마을 자랑거리 또는 특이사항

5세기 전후의 장방형의 주거지인 와정유적과 백제계와 가야계 토기들이 매장되어 있는 고분군이 있으나 용담댐으로 인하여 수몰되었다.

마을 사진





호계리



진안군 마을별 현황

① 마을명 : 호계1 마을 (용담면)

시도		전북		시군구		진안군		
마을 정보								
마을명	호계1		대표자	권기홍		연락처		
마을 주소	용담면 호계길436(마을회관)							
마을 현황								
가구수	농가		3 호		비농가		- 호	
인구구성	전체			30대 이하 (비율)	40대 (비율)	50대 (비율)	60대 이상 (비율)	
	합계	남	여					
		35 명	18 명	17 명	0 %	0 %	5.7 %	94.3 %
농경지	계	2.14ha		전	1.86ha		답	0.28ha
	마을대표작물 : 고추, 표고							
귀농기반현황								
귀농인 제공가능 농지		휴경지		- ha		임대가능 농지		- ha
귀농인 현황				13 가구				
앞으로 수용 가능한 귀농 가구				- 가구 내외				
지리적특성, 마을 연혁								
<ul style="list-style-type: none">수물 주민들이 이주하여 옛 대승동 마을쪽에 새로 조성된 마을이다.운장산에서 뺀어 내린 산줄기의 깊은 계곡사이에 위치하여 동쪽으로 트여 용담호가 펼쳐진다. 서쪽 이드룻재에서 발원한 중복골, 기치맛골 개울이 마을을 관류하여 동쪽으로 흐르고 북쪽에 대성골과 남쪽 팔발골 개울이 마을에서 합쳐져 동쪽으로 흘러 용담호에 유입된다.								
마을 자랑거리 또는 특이사항								

마을 사진	



진안군 마을별 현황

① 마을명 : 호계2 마을 (용담면)

시도		전북		시군구		진안군		
마을 정보								
마을명		호계2		대표자		전정훈		
마을 주소		연락처						
		용담면 꽃다운길82(마을회관)						
마을 현황								
가구수		농가		5 호		비농가		
						- 호		
인구구성		전체			30대 이하		40대	
					(비율)		(비율)	
		합계		남		여		
		15 명		7 명		8 명		
		0 %		6.7 %		20 %		
		73.3 %						
농경지		계		0ha		전		
				0ha		답		
		마을대표작물 : 고추						
귀농기반현황								
귀농인 제공가능 농지		휴경지		- ha		임대가능 농지		
						- ha		
귀농인 현황				- 가구				
앞으로 수용 가능한 귀농 가구				5 가구 내외				
지리적특성, 마을 연혁								

마을 자랑거리 또는 특이사항

마을 사진	

