

구신리

진안군 마을별 현황

① 마을명 : 원구신 마을 (성수면)

시도	전북	시군구	진안군
----	----	-----	-----

마을 정보

마을명	원구신	대표자	노종권	연락처	
마을 주소	성수면 원구신길 28(마을회관)				

마을 현황

가구수	농가			18 호	비농가		- 호
인구구성	전 체			30대 이하 (비율)	40대 (비율)	50대 (비율)	60대 이상 (비율)
	합계	남	여				
	25 명	10 명	15 명	0 %	0 %	4 %	96 %
농경지	계	10.94ha		전	1.48ha	답	9.46ha
	마을대표작물 : 벼, 고추						

귀농기반현황

귀농인 제공가능 농지	휴경지	- ha	임대가능 농지	- ha
귀농인 현황		- 가구		
앞으로 수용 가능한 귀농 가구		- 가구 내외		

지리적특성, 마을 연혁

- 구신이란 이름은 조선 개국의 태조 이성계가 임실 상이암에서 진안 속금산으로 가다가 신하를 구하였다는 데서 유래한다고 하지만 옛 기록에 구신리라 기록된 것으로 보아 신빙하기 어렵다.
- 내동산 남동쪽 기슭에 위치하며, 마을 남서쪽으로는 들판이 펼쳐져 있다.

마을 자랑거리 또는 특이사항

- 마을 안 모정 옆에 ‘동뫼’라 불리는 자그마한 동산이 있고 그 앞에 노적바위가 있다. 하늘에서 벼락을 쳐서 노적바위가 깨져 그 속에서 장군이 소를 몰고 나왔다는 전설이 있다. 당산제는 현재 지내지 않는다.

마을 사진



① 마을명 : 장성 마을 (성수면)

시도		전북		시군구	진안군		
마을 정보							
마을명	장성		대표자	조복순	연락처		
마을 주소	성수면 장성길 18(마을회관)						
마을 현황							
가구수	농가		6 호		비농가	- 호	
인구구성	전체			30대 이하 (비율)	40대 (비율)	50대 (비율)	60대 이상 (비율)
	합계	남	여				
		29 명	13 명	16 명	3.4 %	0 %	6.9 %
농경지	계	15.83ha		전	7.95ha	답	7.88ha
	마을대표작물 : 벼, 고추						
귀농기반현황							
귀농인 제공가능 농지		휴경지		- ha		임대가능 농지	- ha
귀농인 현황				3 가구			
앞으로 수용 가능한 귀농 가구				- 가구 내외			

지리적특성, 마을 연혁

- 이곳에 정승이 살았다고 하여 장상이라 부르다가 장성으로 부르게 되었다고 한다. 또는 긴 성을 쌓는 형국이라 장성이라고도 한다.
- 마을 주산은 내동산인데 장군대좌 형국이라고 한다.

마을 자랑거리 또는 특이사항

- 당산목이 마을 버스정류장변에 위치한다. 하지만 현재 당산제를 지내지는 않는다.
- 마을 입구 왼쪽 영모각 안에는 1928년에 건립된 김해김씨열녀비가 세워져 있다.

마을 사진





① 마을명 : 염북 마을 (성수면)

시도		전북		시군구		진안군		
마을 정보								
마을명	염북		대표자	이성만		연락처		
마을 주소	성수면 상염북길 7(마을회관)							
마을 현황								
가구수	농가		25 호		비농가		- 호	
인구구성	전체			30대 이하 (비율)	40대 (비율)	50대 (비율)	60대 이상 (비율)	
	합계	남	여					
		84 명	40 명	44 명	10.7 %	2.4 %	8.3 %	78.6 %
농경지	계	27.95ha		전	9.01ha		답	18.94ha
	마을대표작물 : 벼, 고추							
귀농기반현황								
귀농인 제공가능 농지		휴경지		- ha		임대가능 농지		- ha
귀농인 현황				4 가구				
앞으로 수용 가능한 귀농 가구				- 가구 내외				
지리적특성, 마을 연혁								
<ul style="list-style-type: none">• 상염북마을의 느티나무는 경술년 한일합방 때 북쪽으로 쓰러졌다가 3년 후 일어났다고 하는 전설이 있다.• 마을의 이름도 임금이 계시는 북쪽을 생각한다는 뜻으로 생각염자와 북녘북자를 써서 염북이라 부른다. 하지만 경술국치 이전의 고문헌에도 염북리로 기록된 것으로 보아 지어낸 얘기로 보인다.								
마을 자랑거리 또는 특이사항								
<ul style="list-style-type: none">• 마을 어귀에 느티나무 숲이 조성되어 있다. 마을의 지기를 보호하기 위한 숲으로 보인다.• 마을어귀에는 수령 350년, 높이 14.5m, 둘레 4.9m의 느티나무가 보호수로 지정되어 있다.								
마을 사진								

도토리

진안군 마을별 현황

① 마을명 : 중평 마을 (성수면)

시도	전북	시군구	진안군
----	----	-----	-----

마을 정보

마을명	중평	대표자	김태형	연락처	
마을 주소	성수면 중평안길 2(마을회관)				

마을 현황

가구수	농가			13 호		비농가		- 호	
인구구성	전체			30대 이하 (비율)	40대 (비율)	50대 (비율)	60대 이상 (비율)		
	합계	남	여						
	30 명	12 명	18 명	0 %	3.3 %	26.7 %	70 %		
농경지	계		17.29ha	전	6ha	답	11.29ha		
	마을대표작물 : 벼, 고추								

귀농기반현황

귀농인 제공가능 농지	휴경지	- ha	임대가능 농지	- ha
귀농인 현황			7 가구	
앞으로 수용 가능한 귀농 가구			- 가구 내외	

지리적특성, 마을 연혁

- 중평마을은 신라시대 월랑현의 터라고도 하며 당시에는 중현을 이루었다 하여 중평이라 불렀다. 마을은 배 형국이다. 마을에서는 마을앞 밭 술정지라 부르는 술밭을 돛대로 인식하여 돛대봉이라 부른다. 그리고 마을 뒤에는 닻의 역할을 하는 배거리봉이 있다.

마을 자랑거리 또는 특이사항



- 중평마을은 전라좌도 풍물굿인 중평굿으로 잘 알려진 마을이다.
- 마을의 당산목으로 수령 300년, 높이 11.5m, 둘레 3.5m의 느티나무가 있다.

마을 사진



진안군 마을별 현황

① 마을명 : 지동 마을 (성수면)

시도		전북		시군구		진안군	
마을 정보							
마을명	지동		대표자	이춘순		연락처	
마을 주소	성수면 외좌로 262(마을회관)						
마을 현황							
가구수	농가		27 호		비농가		- 호
인구구성	전체			30대 이하 (비율)	40대 (비율)	50대 (비율)	60대 이상 (비율)
	합계	남	여				
		47 명	21 명	26 명	4.3 %	0 %	8.5 %
농경지	계	26.13ha		전	8.28ha	답	17.85ha
	마을대표작물 : 벼, 고추						
귀농기반현황							
귀농인 제공가능 농지		휴경지		- ha		임대가능 농지	- ha
귀농인 현황				2 가구			
앞으로 수용 가능한 귀농 가구				- 가구 내외			
지리적특성, 마을 연혁							
<p>• 지동마을은 지동과 목동 두 개의 자연마을로 이루어져 있는데 각 마을 이름의 유래는 다음과 같다. 지동마을의 옛 이름은 ‘조실’ 이다. 이름 유래는 마을에 있던 큰절에 조실스님이 머물고 있었기 때문이라는 설과, 마을의 형상이 새의 등지와 닮아서 하자의 새 조, 집 실자를 사용하여 부리게 되었다는 설이 있다.</p>							
마을 자랑거리 또는 특이사항							
<p>• 목동마을과 지동마을 사이에는 1961년 축조된 몽리 면적 8ha의 지동제가 있다. 현재에는 농업용수로 사용되고 있다.</p> <p>• 마을 우측에 방풍림 역할을 하는 숲이 조성되어 있다.</p>							
마을 사진							
							

신기리

진안군 마을별 현황

① 마을명 : 원신기 마을 (성수면)

시도		전북		시군구		진안군	
마을 정보							
마을명	원신기		대표자	양승도		연락처	
마을 주소	성수면 신기길 2(마을회관)						
마을 현황							
가구수	농가		7 호		비농가		- 호
인구구성	전체			30대 이하 (비율)	40대 (비율)	50대 (비율)	60대 이상 (비율)
	합계	남	여				
	20 명	9 명	11 명				
농경지	계	10.51ha	전	4.12ha	답	6.39ha	
	마을대표작물 : 벼, 고추						
귀농기반현황							
귀농인 제공가능 농지		휴경지		- ha	임대가능 농지		상담가능 ha
귀농인 현황				4 가구			
앞으로 수용 가능한 귀농 가구				- 가구 내외			
지리적특성, 마을 연혁							

- 원신기 마을은 조선중엽에 생긴 것으로 추정된다. 원신기에는 서흥 김씨가 과거에는 전체 가구의 3분의 1을 차지한 집성촌이었다.
- 전해오는 또 다른 말에 따르면 초가지붕이던 시절이 원인이 현재 알려지지 않은 큰 화재로 집들이 소실되면서 새롭게 마을이 형성됐다고 한다. 그래서 마을 이름을 새터 또는 신기라고 했다는 것이다.

마을 자랑거리 또는 특이사항

- 원신기 마을 주변 구릉지에는 펜석기, 방추자편, 회청색 경질 토기편 등의 유물이 수습된 유물 산포지가 있다.

마을 사진





① 마을명 : 평지 마을 (성수면)

시도

전북

시군구

진안군

마을 정보

마을명

평지

대표자

유병수

연락처

마을 주소

성수면 성백로 187(마을회관)

마을 현황

가구수

농가

16 호

비농가

- 호

인구구성

전체

합계

남

여

36 명

12 명

24 명

30대 이하
(비율)

40대
(비율)

50대
(비율)

60대 이상
(비율)

16.7 %

5.6 %

2.8 %

74.9 %

농경지

계

34.21ha

전

8.02ha

답

26.19ha

마을대표작물 : 벼, 고추

귀농기반현황

귀농인 제공가능 농지

휴경지

- ha

임대가능 농지

- ha

귀농인 현황

2 가구

앞으로 수용 가능한 귀농 가구

- 가구 내외

지리적특성, 마을 연혁

• 평지는 평평한 곳에 위치하고 있다고 해서 부르는 이름이다. 시암을 파면 지금도 자갈과 모래가 나오는 것으로 미루어 평지마을이 하천 터였을 것이라 짐작하고 있다.

• 전성기라고 할 수 있는 1960대에는 34~35가구가 살았다고 한다.

마을 자랑거리 또는 특이사항

• 신기제는 성수면 농업용수의 주수원이 되는 저수지이고 진성 지구에 용수를 공급하고 있으며 섬진강으로 합수된다.

• 마을회관 주변으로 전문 교육 기관인 전라북도 축산 시험장이 위치해 있다.

마을 사진

용포리

진안군 마을별 현황

① 마을명 : 반용 마을 (성수면)

시도		전북		시군구	진안군		
마을 정보							
마을명	반용		대표자	강성환	연락처		
마을 주소	성수면 반용길 13(마을회관)						
마을 현황							
가구수	농가		6 호		비농가	- 호	
인구구성	전체			30대 이하 (비율)	40대 (비율)	50대 (비율)	60대 이상 (비율)
	합계	남	여				
		50 명	20 명	30 명	2 %	0 %	4 %
농경지	계	7.72ha	전	5.43ha	답	2.29ha	
	마을대표작물 : 벼, 고추						
귀농기반현황							
귀농인 제공가능 농지		휴경지		- ha		임대가능 농지	- ha
귀농인 현황				5 가구			
앞으로 수용 가능한 귀농 가구				- 가구 내외			
지리적특성, 마을 연혁							

- 마을에 초중반사 운중반룡의 명당이 있다하여 반룡이라 하였는데 반용으로 바뀌어졌다.

마을 자랑거리 또는 특이사항



- 고려말에 있었던 것으로 전해지는 반룡사의 옛터가 있다 하나 흔적을 찾아보기 힘들다.
- 성수산 중턱에 은선암이라는 사찰이 있다.
- 수령 230년, 높이 10.5m, 둘레 2.8m의 느티나무 노거수가 있다.

마을 사진



진안군 마을별 현황



① 마을명 : 포동 마을 (성수면)

시도		전북		시군구		진안군	
마을 정보							
마을명	포동		대표자	장명열		연락처	
마을 주소	성수면 포동길 13-5(마을회관)						
마을 현황							
가구수	농가		7 호		비농가		- 호
인구구성	전체			30대 이하 (비율)	40대 (비율)	50대 (비율)	60대 이상 (비율)
	합계	남	여				
		55 명	28 명	27 명	5.5 %	5.5 %	9.1 %
농경지	계	34.28ha		전	21.84ha	답	12.44ha
	마을대표작물 : 벼, 고추						
귀농기반현황							
귀농인 제공가능 농지		휴경지		- ha		임대가능 농지	- ha
귀농인 현황				12 가구			
앞으로 수용 가능한 귀농 가구				- 가구 내외			
지리적특성, 마을 연혁							
<p>• 마을의 형성 연대는 1690년경, 조선12대 인조 당시, 천안 전씨가 일가를 이루면서 마을이 형성되었다. 전씨가 정착하여 살 때 마을에 큰 당산나무가 있었는데, 1945년에 나무가 3일 밤을 울더니 마을에 질병이 만연하여 망했다고 한다. 포동마을은 예전에는 강가의 포구였다고 하여 개울마을로 불렸었다. 그 후, 조선 제 19대 숙종 때 분성 배씨와 순흥 안씨가 다시 터전을 잡으면서 물포자를 사용하여 포동으로 고쳐 부르기 시작했다.</p>							
마을 자랑거리 또는 특이사항							
<p>• 마을 어귀에 수령 450년된 느티나무 노거수가 보호수로 지정되어 있으며, 여름 휴가철 포동수영장운영과 마을축제, 전통놀이체험 다슬기 및 물고기가 풍부하여 여행객이 많이 찾는다.</p> <p>• 마을 앞 당산나무에 날을 받아서 당산제를 지냈다. 제일은 절에 가서 받아오는데 매년 틀리다. 보통 정월 보름 안에 지냈다.</p>							
마을 사진							
							

좌산리

진안군 마을별 현황

① 마을명 : 원좌산 마을 (성수면)

시도		전북		시군구		진안군		
마을 정보								
마을명		원좌산		대표자		전진선		
연락처								
마을 주소		성수면 원좌산2길 10(마을회관)						
마을 현황								
가구수		농가		16 호		비농가		
- 호								
인구구성		전체			30대 이하		40대	
					(비율)		(비율)	
합계		남		여		50대		
						(비율)		
117 명		48 명		69 명		%		
농경지		계		29.68ha		전		
						13.74 ha		
답		15.94 ha						
마을대표작물 : 벼, 고추								
귀농기반현황								
귀농인 제공가능 농지				휴경지		- ha		
임대가능 농지				- ha				
귀농인 현황				5 가구				
앞으로 수용 가능한 귀농 가구				- 가구 내외				
지리적특성, 마을 연혁								
<ul style="list-style-type: none">진안의 8명당의 하나라는 원좌산마을에는 풍수와 관련된 지명이나 이야기가 꽤 많다. 마을을 뒤에서 받치고 있는 야트막한 산을 와우혈이라 부른다. 소가 머리를 왼쪽으로 두르고 누워있는 형국이라는 설명인데, 여기에서 좌산이 유래했다는 말이 있다.방미산이 마을 뒤를 감싸고 있는 가운데 마을앞으로는 충적지 들판이 펼쳐져 있다.								
마을 자랑거리 또는 특이사항								
<ul style="list-style-type: none">원좌산 마을 오른편 관촌 가는 길 쪽으로 마을 숲이 이루어져 있다. 풍수비보를 목적으로 조성된 것으로 보인다.마을 주변에서 여러 석기, 경질토기편, 백자편 등의 유물이 발견된 유물산포지와 고분군이 발견되었다.								
마을 사진								
								

좌포리

진안군 마을별 현황

① 마을명 : 산수동 마을 (성수면)

시도		전북		시군구		진안군		
마을 정보								
마을명		산수동		대표자		김학근		
연락처								
마을 주소		성수면 산내길 57(마을회관)						
마을 현황								
가구수		농가		3 호		비농가		
						- 호		
인구구성		전체			30대 이하		40대	
					(비율)		(비율)	
		합계		남		여		
		12 명		5 명		7 명		
		0 %		0 %		8.3 %		
		91.7 %						
농경지		계		15.91ha		전		
		5.02ha		답		10.89ha		
		마을대표작물 : 벼, 고추						
귀농기반현황								
귀농인 제공가능 농지		휴경지		- ha		임대가능 농지		
						- ha		
귀농인 현황				- 가구				
앞으로 수용 가능한 귀농 가구				- 가구 내외				
지리적특성, 마을 연혁								

- 본디 전주 이씨의 산소와 사당이 있어 산소동이라 하였는데 어감이 좋지 않아 산수동으로 바뀌 불렸다.
- 골짜기의 충적지 기슭에 형성된 마을이다.

마을 자랑거리 또는 특이사항

- 산수동 마을은 내좌마을 뒤횚에 위치하는데 내좌마을 뒷산 한가운데 길이 나 있고, 이 길에 숲이 이루어져 있다. 새마을 사업 때 길을 내면서 숲이 없어졌다.

마을 사진



진안군 마을별 현황

① 마을명 : 내좌 마을 (성수면)

시도		전북		시군구	진안군		
마을 정보							
마을명	내좌		대표자	박한규	연락처		
마을 주소	성수면 산내길 18-3(마을회관)						
마을 현황							
가구수	농가		18 호		비농가	- 호	
인구구성	전체			30대 이하 (비율)	40대 (비율)	50대 (비율)	60대 이상 (비율)
	합계	남	여				
		33 명	11 명	22 명	0 %	21.2 %	12.1 %
농경지	계	4.21ha	전	3.53ha	답	0.68ha	
	마을대표작물 : 벼, 고추						
귀농기반현황							
귀농인 제공가능 농지		휴경지		- ha		임대가능 농지	- ha
귀농인 현황				6 가구			
앞으로 수용 가능한 귀농 가구				- 가구 내외			
지리적특성, 마을 연혁							

- 마을이 깊숙이 들어가 있어 안좌개라 불려졌다.
- 산기슭을 따라 그자형으로 형성된 마을이다.

마을 자랑거리 또는 특이사항



- 내좌마을 뒷산이 본디 4봉인데, 음력 정월 초사흘날 저녁 6~7시경에 3봉 날망에서 지냈으나 아주 오래 전에 없어졌다. 음력 정월 엿새 날이나 보름 날에 마을 한가운데 정자나무에서 당산제를 지냈다.
- 내좌마을 입구에는 진안이씨효열비와 이중익 영세불망비가 있다.

마을 사진



진안군 마을별 현황

① 마을명 : 봉좌 마을 (성수면)

시도		전북		시군구		진안군	
마을 정보							
마을명	봉좌		대표자	조명숙		연락처	
마을 주소	성수면 봉황길 37(마을회관)						
마을 현황							
가구수	농가		15 호		비농가		- 호
인구구성	전체			30대 이하 (비율)	40대 (비율)	50대 (비율)	60대 이상 (비율)
	합계	남	여				
	40 명	10 명	30 명	0 %	5 %	5 %	90 %
농경지	계	22.74ha		전	9.64ha		답
	마을대표작물 : 벼, 고추						
귀농기반현황							
귀농인 제공가능 농지		휴경지		- ha		임대가능 농지	- ha
귀농인 현황				8 가구			
앞으로 수용 가능한 귀농 가구				- 가구 내외			
지리적특성, 마을 연혁							
<ul style="list-style-type: none">• 봉촌이란 마을 뒷산이 봉황대여서 붙여진 이름이다. 봉촌 왼쪽 마을은 상좌, 오른쪽 마을은 하좌라 불렸다.• 만덕산에서 뺀어 내린 산줄기가 마을 뒤를 병풍처럼 둘러 이를 봉황대라 부른다. 마을 앞으로 섬진강 상류를 따라 넓은 들이 펼쳐있다.							
마을 자랑거리 또는 특이사항							
<ul style="list-style-type: none">• 봉촌 마을 뒷산 넘어가는 고개를 비지재라 부르는데, 그 너머에 예전에 서낭당이 있었다.• 마을 앞 들판에 큰 정자나무가 있다.							
마을 사진							
							

진안군 마을별 현황

① 마을명 : 원좌 마을 (성수면)

시도		전북		시군구	진안군		
마을 정보							
마을명	원좌		대표자	김복경	연락처		
마을 주소	성수면 원좌길 33(마을회관)						
마을 현황							
가구수	농가		20 호		비농가	- 호	
인구구성	전체			30대 이하 (비율)	40대 (비율)	50대 (비율)	60대 이상 (비율)
	합계	남	여				
		58 명	15 명	43 명	1.7 %	0 %	6.9 %
농경지	계	32.34ha	전	10.27ha	답	22.07ha	
	마을대표작물 : 벼, 고추						
귀농기반현황							
귀농인 제공가능 농지		휴경지		- ha		임대가능 농지	- ha
귀농인 현황				2 가구			
앞으로 수용 가능한 귀농 가구				- 가구 내외			
지리적특성, 마을 연혁							

- 본디 이름은 마을이 들판에 있다고 하여 평지뜸이라 불리다가 하좌, 원좌로 바뀌 부르게 되었다.

마을 자랑거리 또는 특이사항


- 마을 앞 도로변에는 수령 400년, 높이 16m, 둘레 5.5m의 느티나무가 보호수로 지정되어 있고, 하천제방변에는 수령 300년, 높이 18.5m, 둘레 5m의 느티나무가 보호수로 지정되어 있다.
- 마을 앞 도로변에 팔작지붕양식으로 정려각에는 3인의 정려 현판이 있다.

마을 사진



진안군 마을별 현황

① 마을명 : 양화 마을 (성수면)

시도		전북		시군구		진안군	
마을 정보							
마을명	양화		대표자	최 준		연락처	
마을 주소	성수면 양화길 27(마을회관)						
마을 현황							
가구수	농가		35 호		비농가		- 호
인구구성	전체			30대 이하 (비율)	40대 (비율)	50대 (비율)	60대 이상 (비율)
	합계	남	여				
	78 명	31 명	47 명				
농경지	계	38.56ha		전	14.24ha	답	24.32ha
	마을대표작물 : 벼, 고추						
귀농기반현황							
귀농인 제공가능 농지		휴경지		- ha		임대가능 농지	- ha
귀농인 현황				6 가구			
앞으로 수용 가능한 귀농 가구				1 가구 내외			
지리적특성, 마을 연혁							
<div>• 눈이 일찍 녹는다 해서 별양자를 써 양화가 되었다. 양화마을 뒤 대두산 기슭에는 유명한 풍혈 냉천이 있다.</div>							
마을 자랑거리 또는 특이사항							
<div>• 마을 한가운데 커다란 당산나무가 있다. 음력 정월 초사흘날 저녁에 여기에 금줄을 치고 당산제를 지냈다.</div> <div>• 풍혈 냉천이라는 명승이 있다. 풍혈은 바람이 나오는 동굴이고 냉천은 찬물이 솟는 샘인데 서로 약 20m의 거리에 있다.</div>							
마을 사진							
							

진안군 마을별 현황

① 마을명 : 증자 마을 (성수면)

시도		전북		시군구		진안군		
마을 정보								
마을명		증자		대표자	최광근	연락처		
마을 주소		성수면 증자길 20-1(마을회관)						
마을 현황								
가구수	농가		10 호		비농가		- 호	
인구구성	전체			30대 이하 (비율)	40대 (비율)	50대 (비율)	60대 이상 (비율)	
	합계	남	여					
		27 명	8 명	19 명	3.7 %	7.4 %	7.4 %	81.5 %
농경지	계	8.81ha		전	4.94ha	답	3.87ha	
	마을대표작물 : 벼, 고추							
귀농기반현황								
귀농인 제공가능 농지		휴경지		- ha		임대가능 농지		- ha
귀농인 현황				- 가구				
앞으로 수용 가능한 귀농 가구				- 가구 내외				
지리적특성, 마을 연혁								
<ul style="list-style-type: none">증자란 마을 이름은 증자가 길을 가다가 잠시 쉬어 갔다는 전설이 있어 마을 오른쪽 바위에 증자 동문이란 글을 새기면서 증자동이라 불리게 되었다.알미산 기슭에 형성된 마을 앞으로 백마강이 휘돌아 흘러 서쪽 양화로 흐르고 그 주변으로 들이 형성되어 있다.								
마을 자랑거리 또는 특이사항								
<ul style="list-style-type: none">윗뜸과 아랫뜸 사이에 느티나무로 마을 숲이 이루어져 있다. 마을의 수구막이 역할을 한다.마을 근처에 전의이씨묘균과 그 주위에서 회청색 연경질 토기류와 분청자편이 채집된 유물산포지가 있다.								
마을 사진								

종길리



① 마을명 : 사기점마치 마을 (성수면)

시도		전북		시군구	진안군		
마을 정보							
마을명	사기점마치		대표자	진현호	연락처		
마을 주소	성수면 중마길 143-13(마을회관)						
마을 현황							
가구수	농가		18 호		비농가	- 호	
인구구성	전체			30대 이하 (비율)	40대 (비율)	50대 (비율)	60대 이상 (비율)
	합계	남	여				
		38 명	18 명	20 명	10.5 %	0 %	10.5 %
농경지	계	10.14ha		전	6.1ha	답	4.04ha
	마을대표작물 : 고추, 배추						
귀농기반현황							
귀농인 제공가능 농지		휴경지		- ha		임대가능 농지	- ha
귀농인 현황				18 가구			
앞으로 수용 가능한 귀농 가구				- 가구 내외			
지리적특성, 마을 연혁							

- 마치는 완주군 상관면으로 넘어가는 고개인데 고개 이름을 취하여 마을 이름을 삼았고 사기점 골은 예전에 사기를 굽던 곳이다.

마을 자랑거리 또는 특이사항

- 중군마을 뒷산부터 마을 어귀까지 느티나무와 개서어나무로 숲이 이루어져 있다 풍수비보를 목적으로 조성되었다.
- 수령 180년, 높이 20.5m, 둘레 3.1m의 느티나무가 있다.

마을 사진



진안군 마을별 현황

① 마을명 : 중군 마을 (성수면)

시도		전북		시군구	진안군		
마을 정보							
마을명	중군		대표자	김영주	연락처		
마을 주소	성수면 중군길 3(마을회관)						
마을 현황							
가구수	농가		8 호		비농가	- 호	
인구구성	전체			30대 이하 (비율)	40대 (비율)	50대 (비율)	60대 이상 (비율)
	합계	남	여				
		33 명	13 명	20 명	24.2 %	9.1 %	6.1 %
농경지	계	11.18ha	전	7.33ha	답	3.85ha	
	마을대표작물 : 벼, 고추						
귀농기반현황							
귀농인 제공가능 농지		휴경지		- ha		임대가능 농지	- ha
귀농인 현황				1 가구			
앞으로 수용 가능한 귀농 가구				- 가구 내외			
지리적특성, 마을 연혁							

- 중군은 마을 뒷산에 중군대좌 명당이 있다고 하여 붙여진 이름이다.

마을 자랑거리 또는 특이사항

- 마을 어귀에 마을 숲이 이루어져 있는데 이중 제일 큰 나무 옆에 돌탑이 자리잡고 있다. 콘크리트로 돌을 쌓아 놓은 듯하고 그 위에 선돌이 올려져 있다.

마을 사진





① 마을명 : 달길 마을 (성수면)

시도		전북		시군구		진안군		
마을 정보								
마을명	달길		대표자	박병선		연락처		
마을 주소	성수면 중길로 426-14(마을회관)							
마을 현황								
가구수	농가		15 호		비농가		- 호	
인구구성	전체			30대 이하 (비율)	40대 (비율)	50대 (비율)	60대 이상 (비율)	
	합계	남	여					
	28 명	10 명	18 명	0 %	3.6 %	7.1 %	89.3 %	
농경지	계	9.45ha		전	5.6ha		답	3.85ha
	마을대표작물 : 벼, 고추							
귀농기반현황								
귀농인 제공가능 농지		휴경지		- ha		임대가능 농지		상답가능 ha
귀농인 현황				1 가구				
앞으로 수용 가능한 귀농 가구				- 가구 내외				
지리적특성, 마을 연혁								
<div>• 달길의 이름은 상달길 동쪽에 365일 가물어도 물이 안 떨어지는 달길 골짜기에서 따온 것이다.</div> <div>• 달길마을은 약 1390여년 쯤에 김해 김씨가 터전을 잡아 살다가 증마로 옮긴 후 밀양 박씨들이 살면서 형성된 마을이다.</div>								
마을 자랑거리 또는 특이사항								

마을 사진

