대불리

진안군 마을별 현황

① 마을명 : 삼거 마을 (주천면)

시도	전북	시군구	진안군

마을 정보

마을명	삼거	대표자	유영식	연락처	
마을 주소	주천면 삼거길 2(마을회관)				

마을 현황

가구수	농가	4 호	비농가	- 호

인구구성	전체			30대이하 (비율)	40대 (비율)	50대 (비율)	60대이상 (비율)
	합계	남	여				
	42 명	명	명	0 %	0 %	0 %	100 %

농경지	계	1.87ha	전	1.33ha	답	0.54ha
	마을대표작물 : 깨					

귀농기반현황

귀농인 제공가능 농지	휴경지	- ha	임대가능 농지	- ha

귀농인 현황	6 가구
앞으로 수용 가능한 귀농 가구	- 가구 내외

지리적특성, 마을 연혁

• 관광지 운일암 반일암을 끼고 있는 마을이다. 예전에는 산지로서 인가도 드물었으나 관광지로 알려져 관광객의 내왕이 많아지면서 치츰 마을이 이루어졌다. 대불리, 무릉리 어귀에 위치하고 있는 마을로서 도로가 삼거리라 해서 삼거리라 부르고 있다.

마을 자랑거리 또는 특이사항

• 삼거 마을의 경우 운일암 반일암이 관광지로 지정되면서 마을 주민 대부분이 상가를 운영하고 있다.

마을 사진

진안군 마을별 현황

① 마을명 : 신기 마을 (주천면)

시도	전북	시군구	진안군

마을 정보					
마을명	신기	대표자	박금동	연락처	
마을 주소	주천면 대불신기길 3(마을회관)				

마을 현황							
가구수	농가	17 호	비농가	- 호			
인구구성	전체			30대이하 (비율)	40대 (비율)	50대 (비율)	60대이상 (비율)
	합계	남	여				
	32 명	17 명	15 명	0 %	0 %	9.4 %	90.6 %
농경지	계	10.09ha	전	4.96ha	답	5.13ha	
	마을대표작물 : 고추						

귀농기반현황				
귀농인 제공가능 농지	휴경지	상당 가능 ha	임대가능 농지	상담 가능 ha
귀농인 현황	- 가구			
앞으로 수용 가능한 귀농 가구	- 가구 내외			

지리적특성, 마을 연혁

- 새로 생긴 마을이라 해서 새터라고 불렀고 이것이 한자어로 신기가 되었다.

마을 자랑거리 또는 특이사항

- 수령 250년, 높이 19m, 둘레 4.7m의 느티나무 노거수가 보호수로 지정되어 있다.
- 마을 남서쪽에 있는 산성터로 성재산 정상부에 성재산성이 있다. 성터는 정상부위를 중심으로 돌려져있는 테머리식 산성이다.

마을 사진

진안군 마을별 현황

① 마을명 : 중산 마을 (주천면)

시도	전북	시군구	진안군

마을 정보

마을명	중산	대표자	김창수	연락처	
마을 주소	주천면 중사길 88-3(마을회관)				

마을 현황

가구수	농가	14 호	비농가	- 호

인구구성	전체			30대이하 (비율)	40대 (비율)	50대 (비율)	60대이상 (비율)
	합계	남	여				
	24 명	8 명	16 명	0 %	0 %	41.7 %	58.3 %

농경지	계	6.24ha	전	3.84ha	답	2.4ha
	마을대표작물 : 고추, 깨					

귀농기반현황

귀농인 제공가능 농지	휴경지	- ha	임대가능 농지	- ha
귀농인 현황	1 가구			
앞으로 수용 가능한 귀농 가구	- 가구 내외			

지리적특성, 마을 연혁

- 산에 둘러싸여 중뫼 또는 중산이라고 부른다. 중메마을이 한자어로 중산이 되었다. 대불리에서도 높은 지역이라 산가운데 있다고 해서 이런 이름을 얻은 것으로 보인다.

마을 자랑거리 또는 특이사항

- 마을 주변으로는 백자편과 요벽 편이 수습된 도요지가 있다.

마을 사진

진안군 마을별 현황

① 마을명 : 처사 마을 (주천면)

시도	전북	시군구	진안군

마을 정보					
마을명	처사	대표자	배명오	연락처	
마을 주소	주천면 동상주천로 1024(마을회관)				

마을 현황							
가구수	농가		5 호	비농가		- 호	
인구구성	전체			30대이하 (비율)	40대 (비율)	50대 (비율)	60대이상 (비율)
	합계	남	여				
	30 명	12 명	18 명	%	%	%	%
농경지	계	5.26 ha	전	4.13 ha	답	1.13 ha	
	마을대표작물 : 벼, 콩						

귀농기반현황				
귀농인 제공가능 농지	휴경지	- ha	임대가능 농지	- ha
귀농인 현황	- 가구			
앞으로 수용 가능한 귀농 가구	- 가구 내외			

지리적특성, 마을 연혁

- 처사마을은 옛날 이 마을에 처사가 살았다 하여 붙여진 이름이다. 약 1850년경에 은진 송씨가 들어와 터를 닦으며 마을이 형성되었다.
- 내처사 마을입구 보호수 아래 바위에 처사동문이라 새겨져 있다. 근대에 들어 한국전쟁으로 전남에서 피난온 사람들이 갈매기골에 많이 살았었다. 하지만 1970년대 초에 화전정리사업과 독가촌 이주정책에 의한 이주로 인구가 많이 줄었다.

마을 자랑거리 또는 특이사항

- 피암목재에서 칠성대를 거쳐 운장대로 가는 방향에 성벽과 망대가 있다. 망대는 적이나 주위의 동정을 살피기 위해 높이 세워 만든 것으로 망대 아래 남쪽 기슭에 석문이 있고 거기서부터 기슭을 따라 무너진 성벽의 흔적이 남아 있는데 동쪽과 북쪽 기슭의 성벽은 풀과 나무들이 우거져 확인이 어렵다.

마을 사진

무릉리

진안군 마을별 현황

① 마을명 : 어자 마을 (주천면)

시도	전북	시군구	진안군

마을 정보

마을명	어자	대표자	박종만	연락처	
마을 주소	주천면 어자길 42(마을회관)				

마을 현황

가구수	농가	31 호	비농가	- 호

인구구성	전체			30대이하 (비율)	40대 (비율)	50대 (비율)	60대이상 (비율)
	합계	남	여				
	65 명	31 명	34 명	23.1 %	6.2 %	3.1 %	67.6 %

농경지	계	20.76ha	전	14.39ha	답	6.37ha
	마을대표작물 : 율무, 고추					

귀농기반현황

귀농인 제공가능 농지	휴경지	상당가능 ha	임대가능 농지	- ha
귀농인 현황	8 가구			
앞으로 수용 가능한 귀농 가구	- 가구 내외			

지리적특성, 마을 연혁

- 어자는 '어' 자와 '자' 자를 합한 동명으로 유래는 선봉산을 중심으로 주변지형이 고기를 잡는 형상에서 비롯되어 '어자리' 라 부르게 되었다.
- 약 1700년경 마을이 형성될 당시 김해 김씨와 여산 송씨가 들어와 살았다.

마을 자랑거리 또는 특이사항

- 마을 주변 도로변에는 돌탑이 위치해 있다. 탑제의 상부 부분이 무너져 많이 훼손된 상태이다. 수구막이의 역할을 하고 있으며, 음력 정월 거리제를 지낸 후, 돌탑 앞에서 제를 지냈다.

마을 사진

진안군 마을별 현황

① 마을명 : 강촌 마을 (주천면)

시도	전북	시군구	진안군

마을 정보					
마을명	강촌	대표자	안종순	연락처	
마을 주소	주천면 강촌길 11(마을회관)				

마을 현황							
가구수	농가		16 호	비농가		- 호	
인구구성	전체			30대이하 (비율)	40대 (비율)	50대 (비율)	60대이상 (비율)
	합계	남	여				
	20 명	9 명	11 명	0 %	5 %	0 %	95 %
농경지	계	5.62ha	전	5.08ha	답	0.54ha	
	마을대표작물 : 고추						

귀농기반현황				
귀농인 제공가능 농지	휴경지	- ha	임대가능 농지	- ha
귀농인 현황		2 가구		
앞으로 수용 가능한 귀농 가구		- 가구 내외		

지리적특성, 마을 연혁

- ‘무릉리’의 예전 이름은 ‘어자리’였으며 일제식민지시대 말경 ‘무릉리’로 변경되었다고 한다. ‘무릉’이라는 이름은 마을 주위의 산천이 중국의 무이구곡과 같이 생겼다고 해서 붙여진 이름이다.
- 마을은 본래 용담현 이서면 구역에 속하였다가 1914년 일제식민지시대 행적구역 개편에 따라 주천면 무릉리에 속하게 되었다. 이후 1972년 행정구역 개편으로 3개 행정리가 분리되었다.

마을 자랑거리 또는 특이사항

마을 사진

신양리

진안군 마을별 현황(귀농귀촌하기 좋은 마을 소개)

① **마을명 : 광석 마을 (주천면)**

시도	전북	시군구	진안군

마을 정보

마을명	광석	대표자	김정일	연락처	
마을 주소	주천면 신광석길 4-1(마을회관)				

마을 현황

가구수	농가	12 호	비농가	- 호

인구구성	전체			30대이하 (비율)	40대 (비율)	50대 (비율)	60대이상 (비율)
	합계	남	여				
	23 명	11 명	12 명	0 %	0 %	0 %	100 %

농경지	계	3.5 ha	전	1.8ha	답	1.7ha
	마을대표작물 : 벼, 고추					

귀농기반현황

귀농인 제공가능 농지	휴경지	- ha	임대가능 농지	- ha
귀농인 현황	- 가구			
앞으로 수용 가능한 귀농 가구	- 가구 내외			

지리적특성, 마을 연혁

- 뒤에는 넓은 바위가 있고 앞에는 넓은 들이 있었다. 원래 마을은 용담댐으로 수몰되고 원마을 건너편 봉소마을 옆에 이주단지를 건설하고 신광석이라 명명했다.

마을 자랑거리 또는 특이사항

- 마을 주변으로 도지미와 함께 자기편, 백자편, 대접, 사발 등이 채굴된 도요지가 있다.

마을 사진

진안군 마을별 현황

① 마을명 : 금평 마을 (주천면)

시도	전북	시군구	진안군

마을 정보

마을명	금평	대표자	송찬영	연락처	
마을 주소	주천면 금평2길 27(마을회관)				

마을 현황

가구수	농가	8 호	비농가	- 호

인구구성	전체			30대이하 (비율)	40대 (비율)	50대 (비율)	60대이상 (비율)
	합계	남	여				
	44 명	19 명	25 명	11.4 %	0 %	9.1 %	79.5 %

농경지	계	10.4ha	전	5.1ha	답	5.3ha
	마을대표작물 : 벼, 고추					

귀농기반현황

귀농인 제공가능 농지	휴경지	- ha	임대가능 농지	- ha
귀농인 현황	4 가구			
앞으로 수용 가능한 귀농 가구	- 가구 내외			

지리적특성, 마을 연혁

• 마을로 들 가운데에 있으며 남쪽에서 쇠붙이가 났다 한다. 물에 뗏목을 띄워 놓은 형국의 피난처라고 옛날부터 전해 온 이 곳은 벌담이라고 하여 옛날 경상도에서 송씨, 김씨들이 피난 와서 살았다. 그리하여 영남촌이라 불러왔는데 일제시 금평으로 고쳤다.

마을 자랑거리 또는 특이사항

마을 사진

진안군 마을별 현황

① 마을명 : 봉소 마을 (주천면)

시도	전북	시군구	진안군

마을 정보					
마을명	봉소	대표자	김경수	연락처	
마을 주소	주천면 봉소길 27-2(마을회관)				

마을 현황					
가구수	농가	8 호	비농가	- 호	
인구구성	전체		30대이하 (비율)	40대 (비율)	50대 (비율)	60대이상 (비율)
	합계	남	여				
	35 명	16 명	19 명	0 %	5.7 %	2.9 %	91.4 %
농경지	계	9.62ha	전	5.69ha	답	3.93ha
	마을대표작물 : 벼, 콩					

귀농기반현황				
귀농인 제공가능 농지	휴경지	- ha	임대가능 농지	- ha
귀농인 현황	2 가구			
앞으로 수용 가능한 귀농 가구	1 가구 내외			

지리적특성, 마을 연혁

- 마을 뒷산에 봉황의 집이 있다 하여 마을 이름이 되었다. 남씨가 정자를 세웠다 하여 남정자라고도 한다.
- 화산봉 자락의 기슭에 위치한다.

마을 자랑거리 또는 특이사항

- 마을에는 금광굴이 있었다. 금을 파내던 동굴이 있고 금광마을이라고도 부른다.
- 수령 330년, 높이 16m, 둘레 5.9m의 느티나무가 있다.

마을 사진



용덕리

진안군 마을별 현황

① 마을명 : 미적 마을 (주천면)

시도	전북	시군구	진안군

마을 정보					
마을명	미적	대표자	전원홍	연락처	
마을 주소	주천면 미적길 22(마을회관)				

마을 현황					
가구수	농가	5 호	비농가	- 호	
인구구성	전체			30대이하 (비율)	40대 (비율)	50대 (비율)	60대이상 (비율)
	합계	남	여				
	17 명	7 명	10 명	5.9 %	11.8 %	0 %	82.3 %
농경지	계	5.61ha	전	4.42ha	답	1.19ha	
	마을대표작물 : 벼, 인삼						

귀농기반현황				
귀농인 제공가능 농지	휴경지	- ha	임대가능 농지	- ha
귀농인 현황	1 가구			
앞으로 수용 가능한 귀농 가구	- 가구 내외			

지리적특성, 마을 연혁

- 마을 못 미쳐 오른쪽으로 쌀바위로 불리는 바위가 있다. 바위에서 쌀이 나왔다는 전설로부터 마을이음이 유래했다.

마을 자랑거리 또는 특이사항

- 마을 어귀 오른쪽에 1기의 자연석 돌탑이 있다. 탑제는 정월 초사흘과 10월 보름날 두체례 지냈다.
- 마을 주변으로 백자류, 요벽, 도지미, 기와 등이 채집된 도요지와 와요지가 있다.

마을 사진

진안군 마을별 현황

① 마을명 : 도촌 마을 (주천면)

시도	전북	시군구	진안군

마을 정보					
마을명	도촌	대표자	엄도빈	연락처	
마을 주소	주천면 도촌길 60-14(마을회관)				

마을 현황							
가구수	농가	18 호		비농가	- 호		
인구구성	전체			30대이하 (비율)	40대 (비율)	50대 (비율)	60대이상 (비율)
	합계	남	여				
	20 명	8 명	12 명	0 %	5 %	10 %	85 %
농경지	계	5.99ha	전	4.34ha	답	1.65ha	
	마을대표작물 : 고추, 인삼						

귀농기반현황				
귀농인 제공가능 농지	휴경지	- ha	임대가능 농지	- ha
귀농인 현황	가구			
앞으로 수용 가능한 귀농 가구	- 가구 내외			

지리적특성, 마을 연혁

• 섬뜸은 대촌마을과 개천으로 갈라져 있을 뿐 사실상 한마을인데 행정편의상 행정리를 나누었다. 대촌마을에서 보면 섬처럼 보인다고 해서 섬뜸이라는 이름을 얻었다.

마을 자랑거리 또는 특이사항

• 산제는 1년에 두 차례 정월 초사흗날과 시월 초사흗날에 지냈다. 산제마을 뒷산 산제당엔 큰 소나무가 있었는데 벼락을 맞아 없어졌다.

마을 사진



진안군 마을별 현황

① 마을명 : 대촌 마을 (주천면)

시도	전북	시군구	진안군

마을 정보					
마을명	대촌	대표자	김영례	연락처	
마을 주소	주천면 대촌길 27(마을회관)				

마을 현황						
가구수	농가	호	비농가	호		
인구구성	전체			30대이하 (비율)	40대 (비율)	50대 (비율)	60대이상 (비율)
	합계	남	여				
	명	명	명	%	%	%	%
농경지	계	35.94ha	전	22.1ha	답	13.79ha
	마을대표작물 :					

귀농기반현황				
귀농인 제공가능 농지	휴경지	ha	임대가능 농지	ha
귀농인 현황	가구			
앞으로 수용 가능한 귀농 가구	가구 내외			

지리적특성, 마을 연혁

- 용덕리 4개 마을 중에서 제일 큰 마을이라 해서 큰말, 한자어로는 대촌이라 부르고 있다.

마을 자랑거리 또는 특이사항

- 수령 550년, 높이 8.5m, 둘레 2.9m의 소나무가 보호수로 지정되어 있다.
- 마을 주변에 자기, 옹기, 토기편 등이 채집된 유물산포지가 있다.

마을 사진

운봉리

진안군 마을별 현황

① 마을명 : 안정 마을 (주천면)

시도	전북	시군구	진안군

마을 정보

마을명	안정	대표자	문현배	연락처	
마을 주소	주천면 안정길 126(마을회관)				

마을 현황

가구수	농가	16 호	비농가	- 호

인구구성	전체			30대이하 (비율)	40대 (비율)	50대 (비율)	60대이상 (비율)
	합계	남	여				
	57 명	28 명	29 명	0 %	5.3 %	26.3 %	68.4 %

농경지	계	11.02ha	전	7.51ha	답	3.51ha
	마을대표작물 : 벼, 고추, 인삼					

귀농기반현황

귀농인 제공가능 농지	휴경지	- ha	임대가능 농지	- ha
귀농인 현황	23 가구			
앞으로 수용 가능한 귀농 가구	- 가구 내외			

지리적특성, 마을 연혁

• 마을 앞에 노적바우가 있고 남쪽으로 구봉산의 장관이 보여 마을이 꽉찬 것 같은 느낌을 받는다. 그래서 마을이름을 안정동이라 한 듯 하다.

마을 자랑거리 또는 특이사항

• 이 마을에 있는 물탕골에는 폭포가 3개소 있어 상탕, 중탕, 하탕으로 구분되어 있다. 이 물탕골에서 물을 맞으면 피부병, 신경통 등이 단시간 내에 치유된다고 한다.
• 마을앞 개울 건너 천변에 큰 규모로 조성되어 있다. 수구막이와 풍치림, 휴게림 등의 다목적으로 조성된 숲이다.

마을 사진

진안군 마을별 현황

① 마을명 : 상양명 마을 (주천면)

시도	전북	시군구	진안군

마을 정보

마을명	상양명	대표자	백문수	연락처	
마을 주소	주천면 구봉산길 5(마을회관)				

마을 현황

가구수	농가	24 호	비농가	- 호

인구구성	전체			30대이하 (비율)	40대 (비율)	50대 (비율)	60대이상 (비율)
	합계	남	여				
	49 명	13 명	33 명	%	%	%	%

농경지	계	10.77ha	전	7.61ha	답	3.16ha
	마을대표작물 : 고추					

귀농기반현황

귀농인 제공가능 농지	휴경지	상담가능 ha	임대가능 농지	- ha

귀농인 현황	2 가구
앞으로 수용 가능한 귀농 가구	- 가구 내외

지리적특성, 마을 연혁

- 양명은 볕 '양' 자와 밝은 '명' 자를 합한 동명으로 유래는 구봉산을 중심으로 일광선조의 명당이 있어 약 210년 전에 구봉산 중턱에 불공제각을 지었는데, 그 후 이곳을 중심으로 한 산 아래 양지 바른곳에 마을 자리를 잡았다 하여, '양명' 이라 표기하였다.
- 일광선조의 명당이 있고 양지쪽이라 하여 양명이라 불린다는데 옛 문헌에는 약명리라 기록되어 있다. 위아래 양명으로 나누어져 있다.

마을 자랑거리 또는 특이사항

- 마을 서쪽 양명저수지에 아래에는 단운사가 위치해 있다. 조선시대 선조 정유재란 때 난을 피하기 위하여 고계춘이 5성위의 위패를 구봉상 자락에 피난시켰다고 한다. 또한 이곳에서 음력 3월 15일에는 단군제를 지냈다고 한다.

마을 사진

진안군 마을별 현황

① 마을명 : 하양명 마을 (주천면)

시도	전북	시군구	진안군

마을 정보

마을명	하양명	대표자	표연재	연락처	
마을 주소	주천면 하양명길 1(마을회관)				

마을 현황

가구수	농가	5 호	비농가	- 호

인구구성	전체			30대이하 (비율)	40대 (비율)	50대 (비율)	60대이상 (비율)
	합계	남	여				
	26 명	12 명	14 명	7.7 %	11.5 %	38.5 %	42.3 %

농경지	계	1.01ha	전	0.83ha	답	0.18ha
	마을대표작물 : 고추, 깨					

귀농기반현황

귀농인 제공가능 농지	휴경지	- ha	임대가능 농지	상담 가능 ha
귀농인 현황	16 가구			
앞으로 수용 가능한 귀농 가구	- 가구 내외			

지리적특성, 마을 연혁

- 양명은 볕 '양' 자와 밝은 '명' 자를 합한 동명으로 유래는 구봉산을 중심으로 일광선조의 명당이 있어 약 210년 전에 구봉산 중턱에 불공제각을 지었는데, 그 후 이곳을 중심으로 한 산 아래 양지 바른곳에 마을 자리를 잡았다 하여, '양명' 이라 표기하였다.

마을 자랑거리 또는 특이사항

- 마을 근처 에는 요벅, 도지미, 백자편, 접시, 사발 등이 산포된 도요지가 있다.
- 생태경관 자원으로 양명천과 정자나무가 있다.

마을 사진

주양리

진안군 마을별 현황

① 마을명 : 괴정 마을 (주천면)

시도	전북	시군구	진안군

마을 정보

마을명	괴정	대표자	김한수	연락처	
마을 주소	주천면 동상주천로 2236(마을회관)				

마을 현황

가구수	농가	73 호	비농가	- 호

인구구성	전체			30대이하 (비율)	40대 (비율)	50대 (비율)	60대이상 (비율)
	합계	남	여				
	152 명	60 명	92 명	%	%	%	%

농경지	계	27.2ha	전	17.2ha	답	10ha
	마을대표작물 : 벼, 고추, 인삼					

귀농기반현황

귀농인 제공가능 농지	휴경지	- ha	임대가능 농지	상담가능 ha
귀농인 현황	10 가구			
앞으로 수용 가능한 귀농 가구	10 가구 내외			

지리적특성, 마을 연혁

- 양지와 북서쪽에 서로 붙은 마을로 사실상 한마을인데 행정리만 나뉘었다.
- 마을 앞 와룡암에 둘레 3~4 아름되는 느티나무가 있어 마을 이름의 유래가 되었다. 1500년경에 충남 여산에 살고 있던 광산 김씨 김극심의 일곱째 아들 김경광이 처음 이 곳에 정착하게 되면서부터 마을이 이뤄지기 시작하였다.

마을 자랑거리 또는 특이사항

- 1998년 11월 27일 전라북도 문화재자료 제 142호로 지정된 주천서원이 있다.
- 주천면내로 들어오는 먹고개라고 불리는 곳에 도로를 내었다.

마을 사진