

자연재해위험개선지구 지정 및 지형도면 고시 (회룡, 월평, 양명, 하양지)

자연재해대책법 제12조 제1항의 규정에 따라 자연재해위험개선지구를 지정 고시하고, 토지이용규제기본법 제8조 제2항에 따라 아래와 같이 지형도면을 고시합니다.

2023년 12월 14일

진 안 군 수

1. 자연재해위험개선지구 지정 및 지형도면 고시 내용

| 지구명 | 위 치 | 지정개요 | | | 지정 사유 | 비고 |
|-----------|------------------------|-------------|----|----|---|----|
| | | 지정면적 (㎡) | 유형 | 등급 | | |
| 회룡 지구 | 용담면 송풍리 1430-6번지 일원 | 163,000 | 침수 | 나 | 소하천 제방 여유고 부족에 따른 월류와 급격한 홍수위 상승으로 제방 월류 발생 | |
| 월평 지구 | 정천면 월평리 491번지 일원 | 251,000 | 침수 | 나 | 소하천 제방 여유고 부족에 따른 월류 및 낙차공 하부 세굴에 따른 제방 파이핑 현상 발생 | |
| 양명 지구 | 주천면 운봉리 427-5번지 일원 | 190,000 | 침수 | 나 | 소하천 제방 여유고 부족에 따른 월류 및 기초세굴에 의한 제방, 교량 등 붕괴 우려 및 토사 퇴적에 따른 침수 | |
| 하양지 지구 | 동향면 대량리 646번지 일원 | 11,930 | 침수 | 나 | 우수관로 통수능 부족, 지형적 특성(저지대)으로 인한 주변 노면수 및 월류수 집중에 따른 침수 | |

2. 기 간 : 자연재해대책법 제12조 제5항에 따른 지정해제시까지

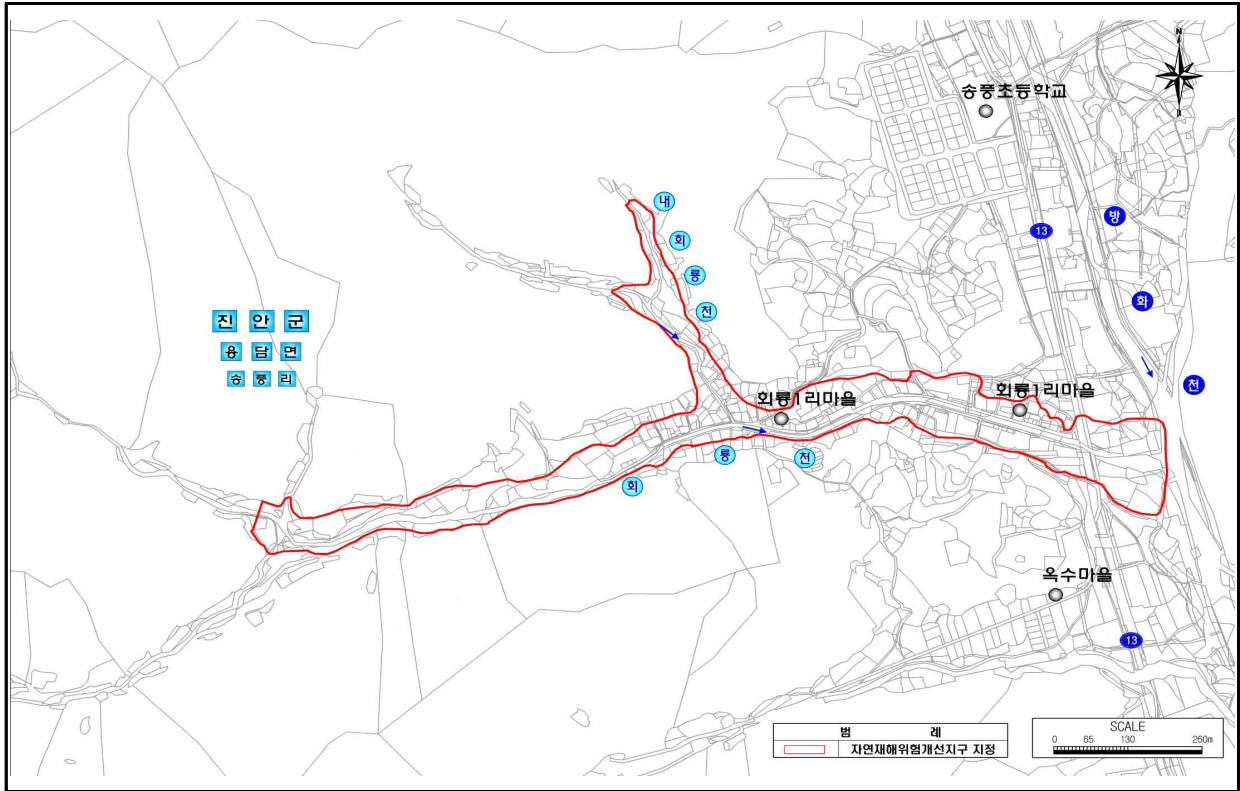
3. 기 타

가. 자연재해위험개선지구 지정 지형도면 비치 : 진안군 안전재난과

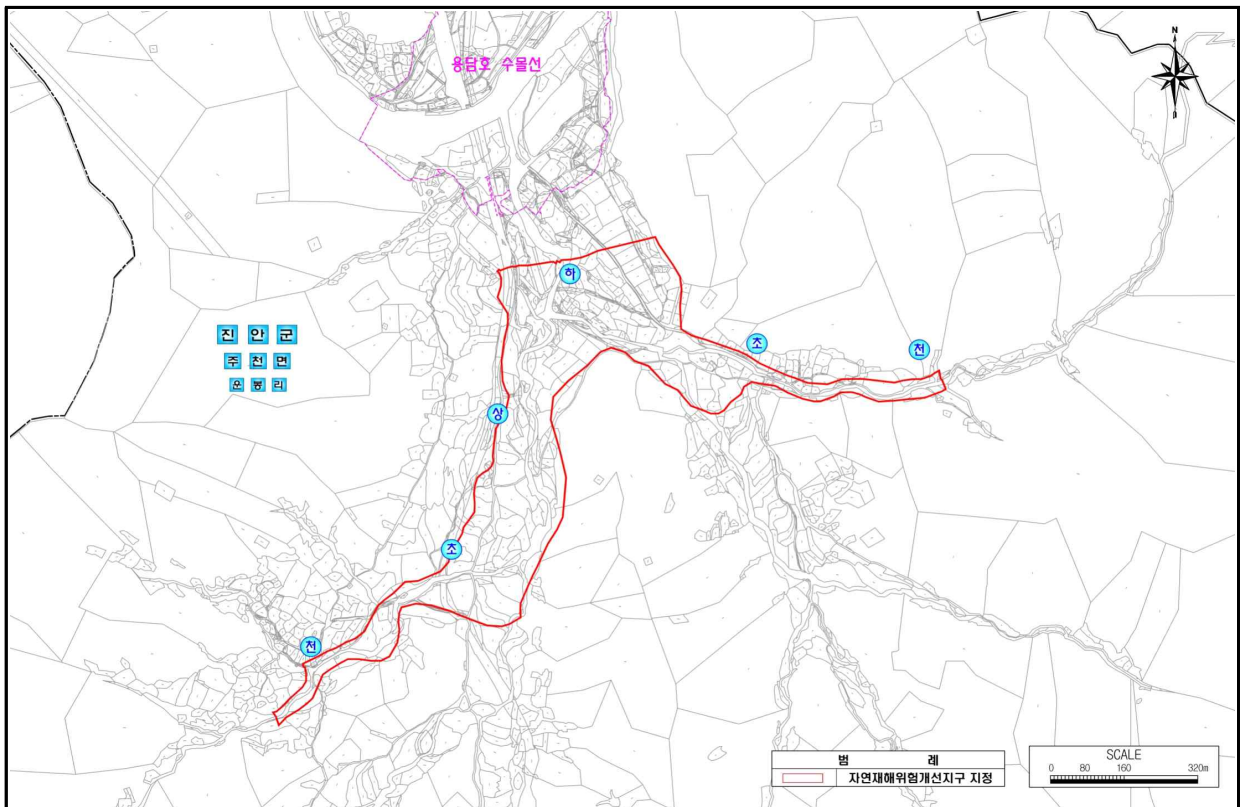
나. 기타 의문사항은 진안군 안전재난과(☎ 063-430-2584)로 문의
하시기 바랍니다.

4. 자연재해위험개선지구 지형도면 : 붙임 참조

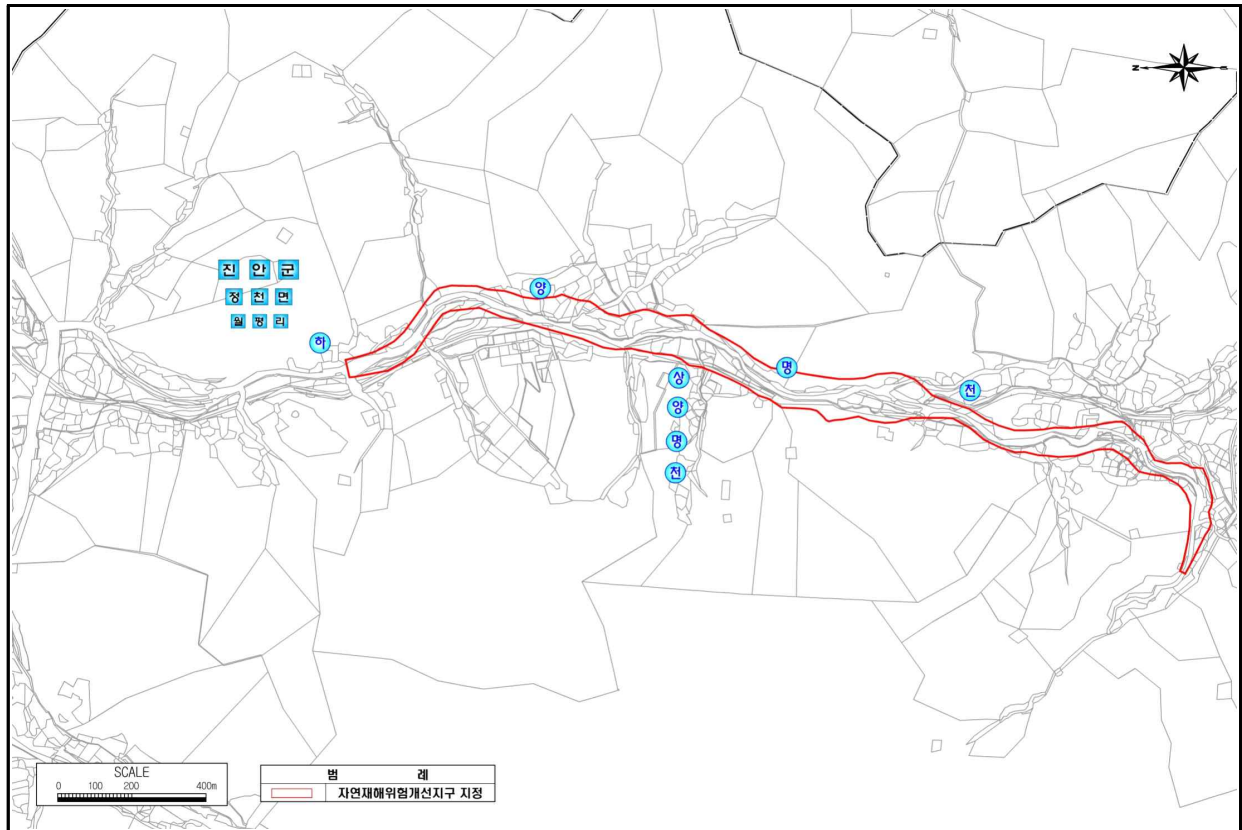
■ 회룡 자연재해위험개선지구 지형도면



■ 월평 자연재해위험개선지구 지형도면



■ 양명 자연재해위험개선지구 지형도면



■ 하양지 자연재해위험개선지구 지형도면

